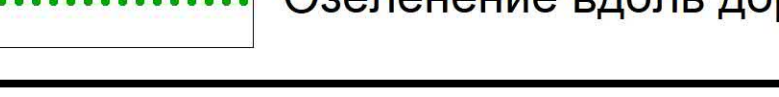
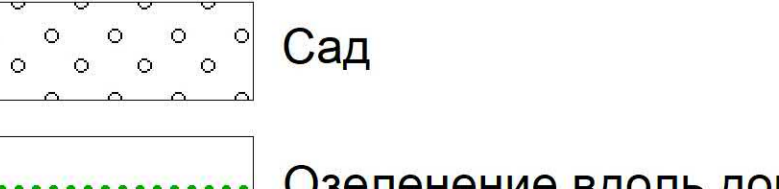
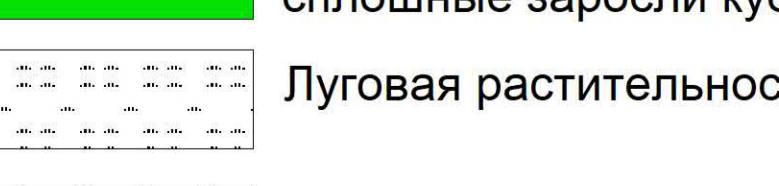
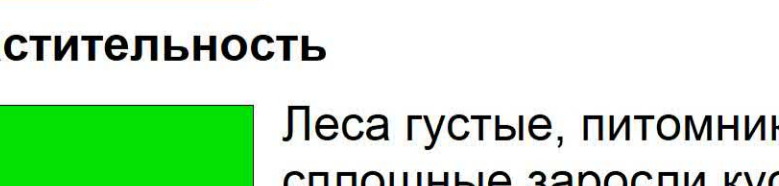
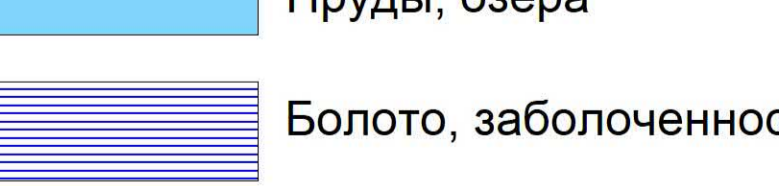
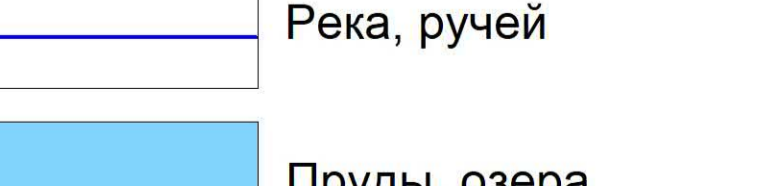
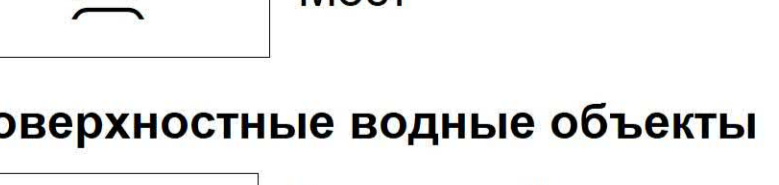
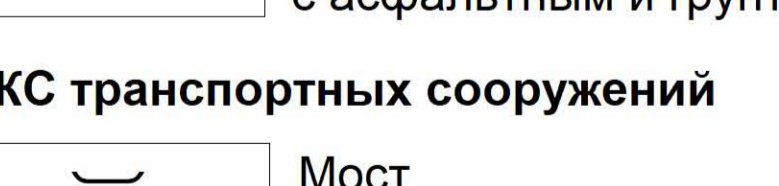
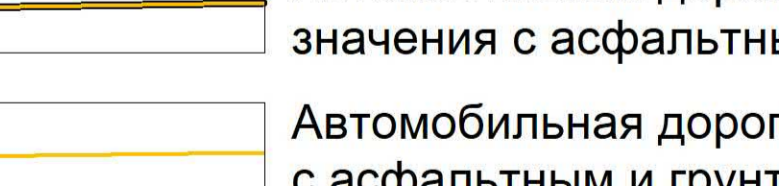
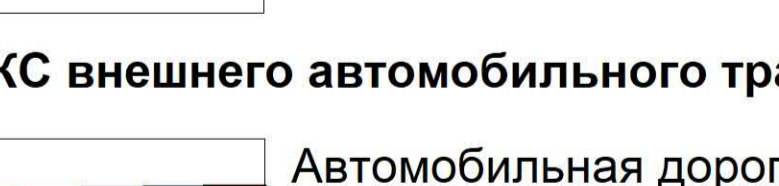
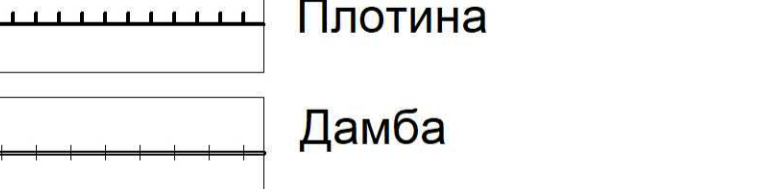
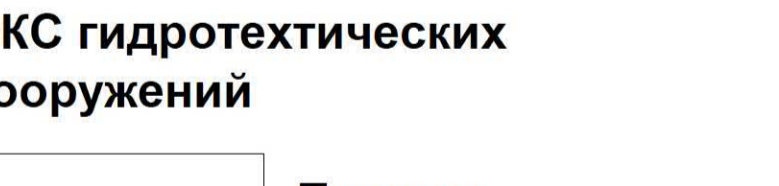
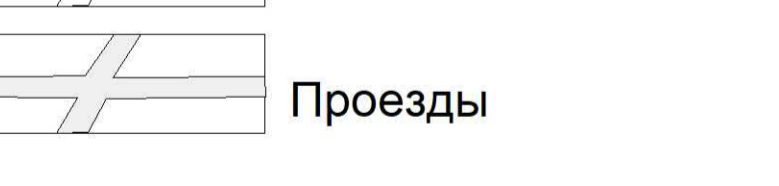
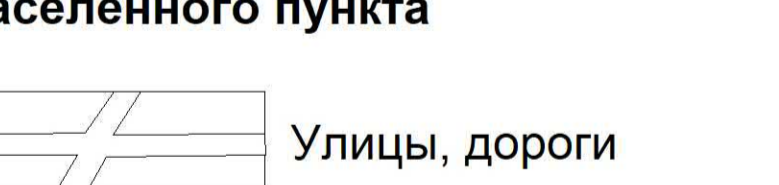
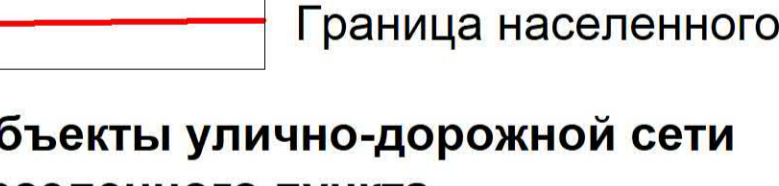
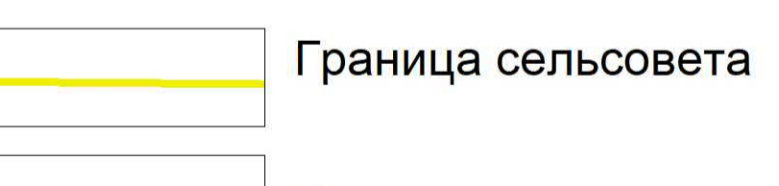
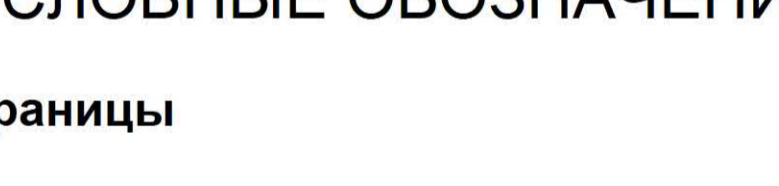


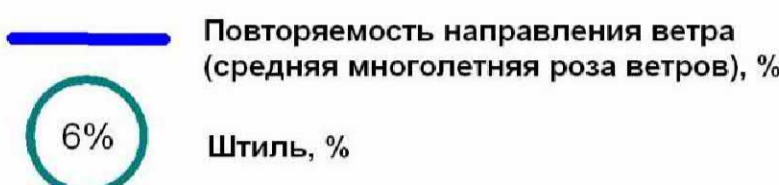
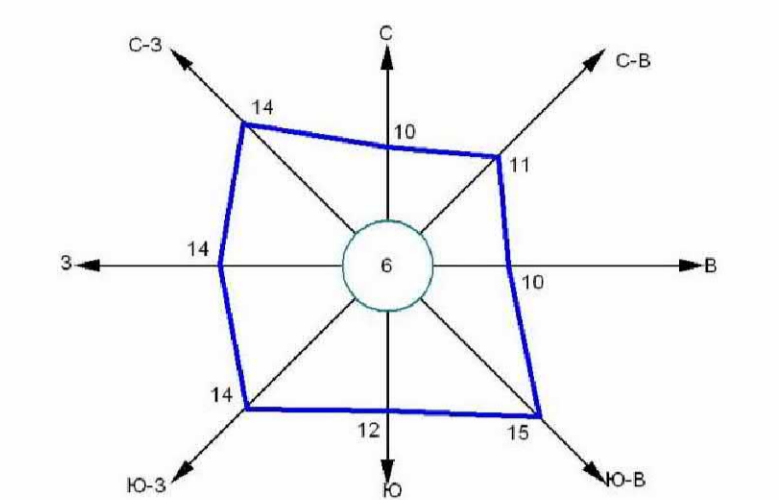




Карта градостроительного зонирования территории муниципального образования "Петровский сельсовет" Черемисиновского района Курской области

УТВЕРЖДЕНО
решением Собрания депутатов
Петровского сельсовета
Черемисиновского района
Курской области
от 29 сентября 2021 года № 162



УСЛОВНЫЕ ОБОЗНАЧЕНИЯ

Границы

- Граница сельсовета
- Граница населенного пункта

Объекты улично-дорожной сети населенного пункта

- Улицы, дороги
- Проезды

ОКС гидротехнических сооружений

- Плотина
- Дамба

ОКС внешнего автомобильного транспорта

- Автомобильная дорога межмуниципального значения с асфальтным покрытием
- Автомобильная дорога с асфальтным и грунтовым покрытием

ОКС транспортных сооружений

- Мост

Поверхностные водные объекты

- Река, ручей
- Пруды, озера
- Болото, заболоченность

Растительность

- Леса густые, питомники, сплошные заросли кустарника
- Луговая растительность
- Сад
- Озеленение вдоль дорог

ОКС инженерной инфраструктуры

- ЛЭП 35 кВ
- Линии связи

Удереvский сельсовет

Краснополянский сельсовет

Русановский сельсовет

с.Петрово-Хутарь

Д.Готовина

г.Курск

Михайловский сельсовет

Краснополянский сельсовет

п.Черемисиново

Градостроительное зонирование

- Ж1 Зона застройки индивидуальными жилыми домами
- О1 Зона размещения объектов многофункционального общественно-делового, коммерческого, социального и коммунально-бытового назначения
- СХ1 Зона, занятая сельскохозяйственными угодьями
- СХ2 Зона, занятая объектами сельскохозяйственного назначения
- ИТ1 Зона улично-дорожной сети
- ИТ2 Зона инженерной инфраструктуры
- ИТ3 Зона транспортной инфраструктуры
- С1 Зона кладбищ
- Р1 Зона рекреации зеленых насаждений
- Р2 Зона рекреации водных объектов

(ОТПЕЧАТАНА В МАСШТАБЕ В 1 СМ : 520 М)

Имя						Правила землепользования и застройки территории муниципального образования "Петровский сельсовет" Черемисиновского района Курской области					
№ документа						Графические материалы обоснования внесения изменений в Правила землепользования и застройки муниципального образования "Петровский сельсовет" Черемисиновского района Курской области					
Дата						Стадия					
Исполнитель						Лист					
Руководитель						Листов					
Топограф						1 2					
И.П. Воробьева С.Н.						И.П. Воробьева С.Н.					