Схема границ зон с особыми условиями использования территории муниципального образования "Русановский сельсовет" Черемисиновского района Курской области

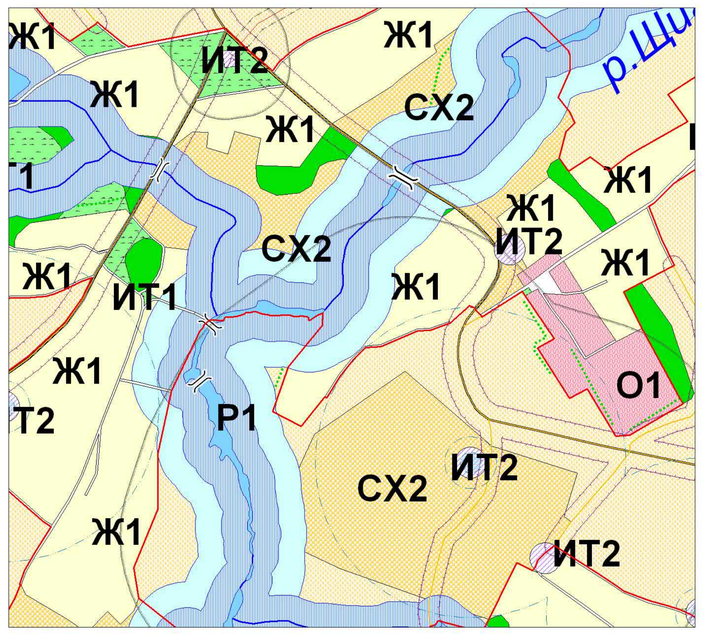

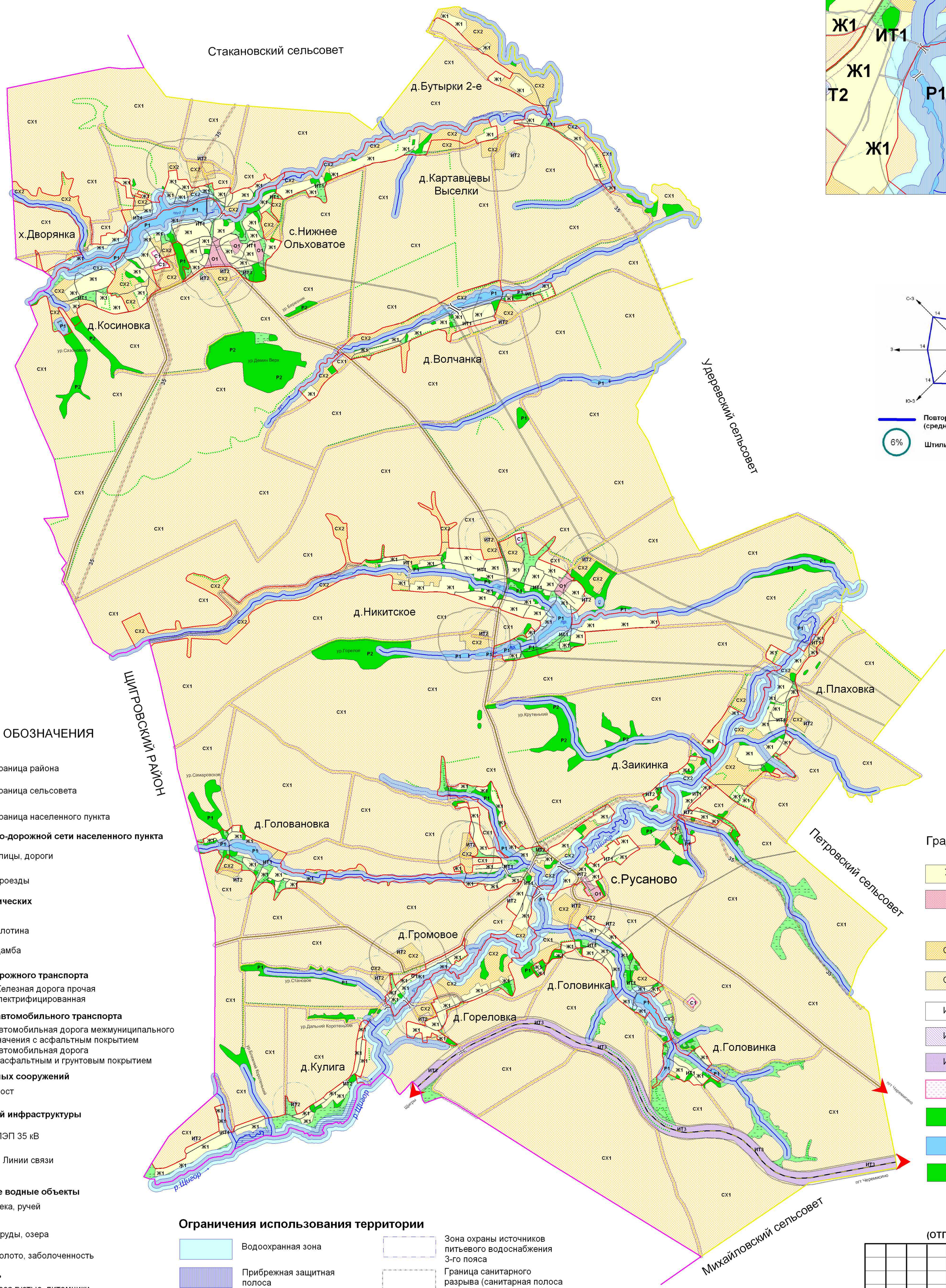

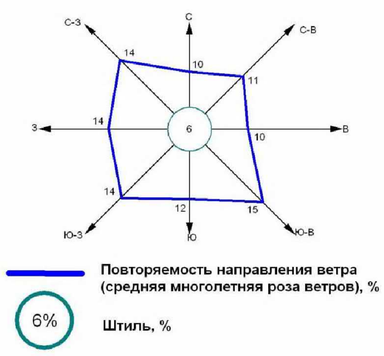

УСЛОВНЫЕ ОБОЗНАЧЕНИЯ

Границы

- Граница района
- Граница сельсовета
- Граница населенного пункта

Объекты улично-дорожной сети населенного пункта

- Улицы, дороги
- Проезды

ОКС гидротехнических сооружений

- Плотина
- Дамба

ОКС железнодорожного транспорта

- Железная дорога прочая электрифицированная

ОКС внешнего автомобильного транспорта

- Автомобильная дорога межмуниципального значения с асфальтным покрытием
- Автомобильная дорога с асфальтным и грунтовым покрытием

ОКС транспортных сооружений

- Мост

ОКС инженерной инфраструктуры

- ЛЭП 35 кВ
- Линии связи

Поверхностные водные объекты

- Река, ручей
- Пруды, озера
- Болото, заболоченность

Растительность

- Леса густые, питомники, сплошные заросли кустарника
- Луговая растительность
- Сад
- Озеленение вдоль дорог

Градостроительное зонирование

Ж1	Зона малоэтажной жилой застройки
О1	Зона размещения объектов многофункционального общественно-делового, коммерческого, социального и коммунально-бытового назначения
СХ2	Зона, занятая объектами сельскохозяйственного назначения
СХ1	Зона, занятая сельскохозяйственными угодиями
ИТ1	Зона улично-дорожной сети
ИТ2	Зона инженерной инфраструктуры
ИТ3	Зона транспортной инфраструктуры
С1	Зона кладбищ
Р1	Зона рекреации
Р3	Зона рекреации
Р2	Зона рекреации ГЛФ

Ограничения использования территории

- Водоохранная зона
- Прибрежная защитная полоса
- Зона охраны источников питьевого водоснабжения 1-го пояса
- Зона охраны источников питьевого водоснабжения 2-го пояса
- Зона охраны источников питьевого водоснабжения 3-го пояса
- Граница санитарного разрыва (санитарная полоса отчуждения)
- Граница санитарно-защитных зон
- Охранная зона автомобильных дорог (Придорожная полоса)

(ОТПЕЧАТАНА В МАСШТАБЕ В 1 СМ : 750 М)

Изм.	Нач. уч.	Лист	№ док.	Подп.	Дата

Схема границ зон с особыми условиями использования территории муниципального образования "Русановский сельсовет" Черемисиновского района Курской области

Графические материалы по корректировке Правил землепользования и застройки муниципального образования "Русановский сельсовет" Черемисиновского района Курской области

Стадия	Лист	Листов
	2	2

Схема границ зон с особыми условиями использования территории муниципального образования "Русановский сельсовет" Черемисиновского района Курской области Масштаб 1:25000