

УТВЕРЖДЕНО РЕШЕНИЕМ  
ПРЕДСТАВИТЕЛЬНОГО СОБРАНИЯ  
ЧЕРЕМИСИНОВСКОГО РАЙОНА  
КУРСКОЙ ОБЛАСТИ  
ОТ \_\_\_\_\_ 2021 ГОДА № \_\_\_\_\_



**ПРАВИЛА ЗЕМЛЕПОЛЬЗОВАНИЯ И ЗАСТРОЙКИ  
МУНИЦИПАЛЬНОГО ОБРАЗОВАНИЯ  
«ПОКРОВСКИЙ СЕЛЬСОВЕТ»  
ЧЕРЕМИСИНОВСКОГО РАЙОНА  
КУРСКОЙ ОБЛАСТИ**

г. Курск 2021 г.

**ПРАВИЛА ЗЕМЛЕПОЛЬЗОВАНИЯ И ЗАСТРОЙКИ  
МУНИЦИПАЛЬНОГО ОБРАЗОВАНИЯ  
«ПОКРОВСКИЙ СЕЛЬСОВЕТ»  
ЧЕРЕМИСИНОВСКОГО РАЙОНА  
КУРСКОЙ ОБЛАСТИ**

**ПОЯСНИТЕЛЬНАЯ ЗАПИСКА**

## СОДЕРЖАНИЕ

ЧАСТЬ ПЕРВАЯ .....	4
ПОРЯДОК ПРИМЕНЕНИЯ ПРАВИЛ ЗЕМЛЕПОЛЬЗОВАНИЯ И ЗАСТРОЙКИ.....	4
И ВНЕСЕНИЯ ИЗМЕНЕНИЙ В УКАЗАННЫЕ ПРАВИЛА.....	4
Глава 1. Общие положения. ....	4
Глава 2. Положения о регулировании землепользования и застройки органами местного самоуправления. ....	17
Глава 3. Положения об изменении видов разрешенного использования земельных участков и объектов капитального строительства физическими и юридическими лицами.....	19
Глава 4. Положения о подготовке документации по планировке территории органами местного самоуправления. ....	20
Глава 5. Положения о проведении общественных обсуждений, публичных слушаний по вопросам землепользования и застройки.....	24
ЧАСТЬ ВТОРАЯ .....	32
СХЕМА ГРАДОСТРОИТЕЛЬНОГО ЗОНИРОВАНИЯ.....	32
Глава 6. Градостроительное зонирование.....	32
ЧАСТЬ ТРЕТЬЯ .....	34
ГРАДОСТРОИТЕЛЬНЫЕ РЕГЛАМЕНТЫ.....	34
Глава 7. Градостроительные регламенты. ....	34
Глава 8. Градостроительные регламенты по территориальным зонам.....	42
Глава 9. Ограничения использования земельных участков и объектов капитального строительства.....	688
Перечень законодательных и нормативных документов.....	81
Приложение 1 .....	82

## **ЧАСТЬ ПЕРВАЯ**

### **ПОРЯДОК ПРИМЕНЕНИЯ ПРАВИЛ ЗЕМЛЕПОЛЬЗОВАНИЯ И ЗАСТРОЙКИ И ВНЕСЕНИЯ ИЗМЕНЕНИЙ В УКАЗАННЫЕ ПРАВИЛА**

#### **Глава 1. Общие положения.**

#### **Статья 1.1. Основные определения и термины, используемые в настоящих Правилах.**

1.1.1. В настоящих Правилах нижеприведенные термины используются в следующем значении:

**градостроительная деятельность** - деятельность по развитию территорий, в том числе городов и иных поселений, осуществляемая в виде территориального планирования, градостроительного зонирования, планировки территории, архитектурно-строительного проектирования, строительства, капитального ремонта, реконструкции, сноса объектов капитального строительства, эксплуатации зданий, сооружений, комплексного развития территорий и их благоустройства;

**территориальное планирование** - планирование развития территорий, в том числе для установления функциональных зон, определения планируемого размещения объектов федерального значения, объектов регионального значения, объектов местного значения;

**устойчивое развитие территорий** - обеспечение при осуществлении градостроительной деятельности безопасности и благоприятных условий жизнедеятельности человека, ограничение негативного воздействия хозяйственной и иной деятельности на окружающую среду и обеспечение охраны и рационального использования природных ресурсов в интересах настоящего и будущего поколений;

**зоны с особыми условиями использования территорий** - охранные, санитарно-защитные зоны, зоны охраны объектов культурного наследия (памятников истории и культуры) народов Российской Федерации (далее - объекты культурного наследия), защитные зоны объектов культурного наследия, водоохранные зоны, зоны затопления, подтопления, зоны санитарной охраны источников питьевого и хозяйственно-бытового водоснабжения, зоны охраняемых объектов, приаэродромная территория, иные зоны, устанавливаемые в соответствии с законодательством Российской Федерации;

**функциональные зоны** - зоны, для которых документами территориального планирования определены границы и функциональное назначение;

**градостроительное зонирование** - зонирование территорий муниципальных образований в целях определения территориальных зон и установления градостроительных регламентов;

**территориальные зоны** - зоны, для которых в правилах землепользования и застройки определены границы и установлены градостроительные регламенты;

**правила землепользования и застройки** - документ градостроительного зонирования, который утверждается нормативными правовыми актами органов местного самоуправления, нормативными правовыми актами органов государственной власти субъектов Российской Федерации - городов федерального значения Москвы и Санкт-Петербурга и в котором устанавливаются территориальные зоны, градостроительные регламенты, порядок применения такого документа и порядок внесения в него изменений;

**градостроительный регламент** - устанавливаемые в пределах границ соответствующей территориальной зоны виды разрешенного использования земельных участков, равно как всего, что находится над и под поверхностью земельных участков и используется в процессе их застройки и последующей эксплуатации объектов капитального строительства, предельные (минимальные и (или) максимальные) размеры земельных участков и предельные параметры разрешенного строительства, реконструкции объектов капитального строительства, ограничения использования земельных участков и объектов капитального строительства, а также применительно к территориям, в границах которых предусматривается осуществление деятельности по комплексному развитию территории, расчетные показатели минимально допустимого уровня обеспеченности соответствующей

территории объектами коммунальной, транспортной, социальной инфраструктур и расчетные показатели максимально допустимого уровня территориальной доступности указанных объектов для населения;

**объект капитального строительства** - здание, строение, сооружение, объекты, строительство которых не завершено (далее - объекты незавершенного строительства), за исключением некапитальных строений, сооружений и неотделимых улучшений земельного участка (замощение, покрытие и другие);

**линейные объекты** - линии электропередачи, линии связи (в том числе линейно-кабельные сооружения), трубопроводы, автомобильные дороги, железнодорожные линии и другие подобные сооружения;

**некапитальные строения, сооружения** - строения, сооружения, которые не имеют прочной связи с землей и конструктивные характеристики которых позволяют осуществить их перемещение и (или) демонтаж и последующую сборку без несоразмерного ущерба назначению и без изменения основных характеристик строений, сооружений (в том числе киосков, навесов и других подобных строений, сооружений);

**информационная модель объекта капитального строительства (далее - информационная модель)** - совокупность взаимосвязанных сведений, документов и материалов об объекте капитального строительства, формируемых в электронном виде на этапах выполнения инженерных изысканий, осуществления архитектурно-строительного проектирования, строительства, реконструкции, капитального ремонта, эксплуатации и (или) сноса объекта капитального строительства;

**красные линии** - линии, которые обозначают границы территорий общего пользования и подлежат установлению, изменению или отмене в документации по планировке территории;

**территории общего пользования** - территории, которыми беспрепятственно пользуется неограниченный круг лиц (в том числе площади, улицы, проезды, набережные, береговые полосы водных объектов общего пользования, скверы, бульвары);

**строительство** - создание зданий, строений, сооружений (в том числе на месте сносимых объектов капитального строительства);

**реконструкция объектов капитального строительства (за исключением линейных объектов)** - изменение параметров объекта капитального строительства, его частей (высоты, количества этажей, площади, объема), в том числе надстройка, перестройка, расширение объекта капитального строительства, а также замена и (или) восстановление несущих строительных конструкций объекта капитального строительства, за исключением замены отдельных элементов таких конструкций на аналогичные или иные улучшающие показатели таких конструкций элементы и (или) восстановления указанных элементов;

**реконструкция линейных объектов** - изменение параметров линейных объектов или их участков (частей), которое влечет за собой изменение класса, категории и (или) первоначально установленных показателей функционирования таких объектов (мощности, грузоподъемности и других) или при котором требуется изменение границ полос отвода и (или) охранных зон таких объектов;

**капитальный ремонт объектов капитального строительства (за исключением линейных объектов)** - замена и (или) восстановление строительных конструкций объектов капитального строительства или элементов таких конструкций, за исключением несущих строительных конструкций, замена и (или) восстановление систем инженерно-технического обеспечения и сетей инженерно-технического обеспечения объектов капитального строительства или их элементов, а также замена отдельных элементов несущих строительных конструкций на аналогичные или иные улучшающие показатели таких конструкций элементы и (или) восстановление указанных элементов;

**капитальный ремонт линейных объектов** - изменение параметров линейных объектов или их участков (частей), которое не влечет за собой изменение класса, категории и (или) первоначально установленных показателей функционирования таких объектов и при котором не требуется изменение границ полос отвода и (или) охранных зон таких объектов,

если иное не предусмотрено Градостроительным кодексом;

**снос объекта капитального строительства** - ликвидация объекта капитального строительства путем его разрушения (за исключением разрушения вследствие природных явлений либо противоправных действий третьих лиц), разборки и (или) демонтажа объекта капитального строительства, в том числе его частей;

**инженерные изыскания** - изучение природных условий и факторов техногенного воздействия в целях рационального и безопасного использования территорий и земельных участков в их пределах, подготовки данных по обоснованию материалов, необходимых для территориального планирования, планировки территории и архитектурно-строительного проектирования;

**застройщик** - физическое или юридическое лицо, обеспечивающее на принадлежащем ему земельном участке или на земельном участке иного правообладателя (которому при осуществлении бюджетных инвестиций в объекты капитального строительства государственной (муниципальной) собственности органы государственной власти (государственные органы), Государственная корпорация по атомной энергии «Росатом», Государственная корпорация по космической деятельности «Роскосмос», органы управления государственными внебюджетными фондами или органы местного самоуправления передали в случаях, установленных бюджетным законодательством Российской Федерации, на основании соглашений свои полномочия государственного (муниципального) заказчика или которому в соответствии со статьей 13.3 Федерального закона от 29 июля 2017 года № 218-ФЗ «О публично-правовой компании по защите прав граждан - участников долевого строительства при несостоятельности (банкротстве) застройщиков и о внесении изменений в отдельные законодательные акты Российской Федерации» передали на основании соглашений свои функции застройщика) строительство, реконструкцию, капитальный ремонт, снос объектов капитального строительства, а также выполнение инженерных изысканий, подготовку проектной документации для их строительства, реконструкции, капитального ремонта. Застройщик вправе передать свои функции, предусмотренные законодательством о градостроительной деятельности, техническому заказчику;

**саморегулируемая организация в области инженерных изысканий, архитектурно-строительного проектирования, строительства, реконструкции, капитального ремонта, сноса объектов капитального строительства (далее также - саморегулируемая организация)** - некоммерческая организация, созданная в форме ассоциации (союза) и основанная на членстве индивидуальных предпринимателей и (или) юридических лиц, выполняющих инженерные изыскания или осуществляющих подготовку проектной документации или строительство, реконструкцию, капитальный ремонт, снос объектов капитального строительства по договорам о выполнении инженерных изысканий, о подготовке проектной документации, о строительстве, реконструкции, капитальном ремонте, сносе объектов капитального строительства, заключенным с застройщиком, техническим заказчиком, лицом, ответственным за эксплуатацию здания, сооружения, либо со специализированной некоммерческой организацией, которая осуществляет деятельность, направленную на обеспечение проведения капитального ремонта общего имущества в многоквартирных домах (далее - региональный оператор);

**объекты федерального значения** - объекты капитального строительства, иные объекты, территории, которые необходимы для осуществления полномочий по вопросам, отнесенным к ведению Российской Федерации, органов государственной власти Российской Федерации Конституцией Российской Федерации, федеральными конституционными законами, федеральными законами, решениями Президента Российской Федерации, решениями Правительства Российской Федерации, и оказывают существенное влияние на социально-экономическое развитие Российской Федерации. Виды объектов федерального значения, подлежащих отображению на схемах территориального планирования Российской Федерации в указанных в части 1 статьи 10 Градостроительного кодекса областях, определяются Правительством Российской Федерации, за исключением объектов

федерального значения в области обороны страны и безопасности государства. Виды объектов федерального значения в области обороны страны и безопасности государства, подлежащих отображению на схемах территориального планирования Российской Федерации, определяются Президентом Российской Федерации;

**объекты регионального значения** - объекты капитального строительства, иные объекты, территории, которые необходимы для осуществления полномочий по вопросам, отнесенным к ведению субъекта Российской Федерации, органов государственной власти субъекта Российской Федерации Конституцией Российской Федерации, федеральными конституционными законами, федеральными законами, конституцией (уставом) субъекта Российской Федерации, законами субъекта Российской Федерации, решениями высшего исполнительного органа государственной власти субъекта Российской Федерации, и оказывают существенное влияние на социально-экономическое развитие субъекта Российской Федерации. Виды объектов регионального значения в указанных в части 3 статьи 14 Градостроительного кодекса областях, подлежащих отображению на схеме территориального планирования субъекта Российской Федерации, определяются законом субъекта Российской Федерации;

**объекты местного значения** - объекты капитального строительства, иные объекты, территории, которые необходимы для осуществления органами местного самоуправления полномочий по вопросам местного значения и в пределах переданных государственных полномочий в соответствии с федеральными законами, законом субъекта Российской Федерации, уставами муниципальных образований и оказывают существенное влияние на социально-экономическое развитие муниципальных районов, поселений, городских округов. Виды объектов местного значения муниципального района, поселения, городского округа в указанных в пункте 1 части 3 статьи 19 и пункте 1 части 5 статьи 23 Градостроительного кодекса областях, подлежащих отображению на схеме территориального планирования муниципального района, генеральном плане поселения, генеральном плане городского округа, определяются законом субъекта Российской Федерации;

**парковка (парковочное место)** - специально обозначенное и при необходимости обустроенное и оборудованное место, являющееся в том числе частью автомобильной дороги и (или) примыкающее к проезжей части и (или) тротуару, обочине, эстакаде или мосту либо являющееся частью подэстакадных или подмостовых пространств, площадей и иных объектов улично-дорожной сети и предназначенное для организованной стоянки транспортных средств на платной основе или без взимания платы по решению собственника или иного владельца автомобильной дороги, собственника земельного участка;

**технический заказчик** - юридическое лицо, которое уполномочено застройщиком и от имени застройщика заключает договоры о выполнении инженерных изысканий, о подготовке проектной документации, о строительстве, реконструкции, капитальном ремонте, сносе объектов капитального строительства, подготавливает задания на выполнение указанных видов работ, предоставляет лицам, выполняющим инженерные изыскания и (или) осуществляющим подготовку проектной документации, строительство, реконструкцию, капитальный ремонт, снос объектов капитального строительства, материалы и документы, необходимые для выполнения указанных видов работ, утверждает проектную документацию, подписывает документы, необходимые для получения разрешения на ввод объекта капитального строительства в эксплуатацию, осуществляет иные функции, предусмотренные законодательством о градостроительной деятельности (далее также - функции технического заказчика). Функции технического заказчика могут выполняться только членом соответственно саморегулируемой организации в области инженерных изысканий, архитектурно-строительного проектирования, строительства, реконструкции, капитального ремонта, сноса объектов капитального строительства, за исключением случаев, предусмотренных частью 2.1 статьи 47, частью 4.1 статьи 48, частями 2.1 и 2.2 статьи 52, частями 5 и 6 статьи 55.31 Градостроительного кодекса;

**программы комплексного развития систем коммунальной инфраструктуры поселения, городского округа** - документы, устанавливающие перечни мероприятий по проектированию, строительству, реконструкции систем электро-, газо-, тепло-, водоснабжения и водоотведения, объектов, используемых для обработки, утилизации, обезвреживания и захоронения твердых бытовых отходов, которые предусмотрены соответственно схемами и программами развития единой национальной (общероссийской) электрической сети на долгосрочный период, генеральной схемой размещения объектов электроэнергетики, федеральной программой газификации, соответствующими межрегиональными, региональными программами газификации, схемами теплоснабжения, схемами водоснабжения и водоотведения, территориальными схемами в области обращения с отходами, в том числе с твердыми коммунальными отходами. Программы комплексного развития систем коммунальной инфраструктуры поселения, городского округа разрабатываются и утверждаются органами местного самоуправления поселения, городского округа на основании утвержденных в порядке, установленном Градостроительным кодексом, генеральных планов таких поселения, городского округа и должны обеспечивать сбалансированное, перспективное развитие систем коммунальной инфраструктуры в соответствии с потребностями в строительстве объектов капитального строительства и соответствующие установленным требованиям надежность, энергетическую эффективность указанных систем, снижение негативного воздействия на окружающую среду и здоровье человека и повышение качества поставляемых для потребителей товаров, оказываемых услуг в сферах электро-, газо-, тепло-, водоснабжения и водоотведения, а также услуг по обработке, утилизации, обезвреживанию и захоронению твердых коммунальных отходов;

**система коммунальной инфраструктуры** - комплекс технологически связанных между собой объектов и инженерных сооружений, предназначенных для осуществления поставок товаров и оказания услуг в сферах электро-, газо-, тепло-, водоснабжения и водоотведения до точек подключения (технологического присоединения) к инженерным системам электро-, газо-, тепло-, водоснабжения и водоотведения объектов капитального строительства, а также объекты, используемые для обработки, утилизации, обезвреживания, захоронения твердых коммунальных отходов;

**транспортно-пересадочный узел** - комплекс объектов недвижимого имущества, включающий в себя земельный участок либо несколько земельных участков с расположенными на них, над или под ними объектами транспортной инфраструктуры, а также другими объектами, предназначенными для обеспечения безопасного и комфортного обслуживания пассажиров в местах их пересадок с одного вида транспорта на другой;

**нормативы градостроительного проектирования** - совокупность расчетных показателей, установленных в соответствии с Градостроительным кодексом в целях обеспечения благоприятных условий жизнедеятельности человека и подлежащих применению при подготовке документов территориального планирования, градостроительного зонирования, документации по планировке территории;

**программы комплексного развития транспортной инфраструктуры поселения, городского округа** - документы, устанавливающие перечни мероприятий по проектированию, строительству, реконструкции объектов транспортной инфраструктуры местного значения поселения, городского округа, которые предусмотрены также государственными и муниципальными программами, стратегией социально-экономического развития муниципального образования и планом мероприятий по реализации стратегии социально-экономического развития муниципального образования (при наличии данных стратегии и плана), инвестиционными программами субъектов естественных монополий в области транспорта. Программы комплексного развития транспортной инфраструктуры поселения, городского округа разрабатываются и утверждаются органами местного самоуправления поселения, городского округа на основании утвержденных в порядке, установленном Градостроительным кодексом, генеральных планов поселения, городского округа и должны обеспечивать сбалансированное, перспективное развитие транспортной инфраструктуры



поселения, городского округа в соответствии с потребностями в строительстве, реконструкции объектов транспортной инфраструктуры местного значения;

**программы комплексного развития социальной инфраструктуры поселения, городского округа** - документы, устанавливающие перечни мероприятий по проектированию, строительству, реконструкции объектов социальной инфраструктуры местного значения поселения, городского округа, которые предусмотрены также государственными и муниципальными программами, стратегией социально-экономического развития муниципального образования и планом мероприятий по реализации стратегии социально-экономического развития муниципального образования (при наличии данных стратегии и плана). Программы комплексного развития социальной инфраструктуры поселения, городского округа разрабатываются и утверждаются органами местного самоуправления поселения, городского округа на основании утвержденных в порядке, установленном Градостроительным кодексом, генеральных планов поселения, городского округа и должны обеспечивать сбалансированное, перспективное развитие социальной инфраструктуры поселения, городского округа в соответствии с потребностями в строительстве объектов социальной инфраструктуры местного значения;

**машино-место** - предназначенная исключительно для размещения транспортного средства индивидуально-определенная часть здания или сооружения, которая не ограничена либо частично ограничена строительной или иной ограждающей конструкцией и границы которой описаны в установленном законодательством о государственном кадастровом учете порядке.

**комплексное развитие территорий** - совокупность мероприятий, выполняемых в соответствии с утвержденной документацией по планировке территории и направленных на создание благоприятных условий проживания граждан, обновление среды жизнедеятельности и территорий общего пользования поселений, городских округов;

**элемент планировочной структуры** - часть территории поселения, городского округа или межселенной территории муниципального района (квартал, микрорайон, район и иные подобные элементы). Виды элементов планировочной структуры устанавливаются уполномоченным Правительством Российской Федерации федеральным органом исполнительной власти.

**благоустройство территории** - деятельность по реализации комплекса мероприятий, установленного правилами благоустройства территории муниципального образования, направленная на обеспечение и повышение комфортности условий проживания граждан, по поддержанию и улучшению санитарного и эстетического состояния территории муниципального образования, по содержанию территорий населенных пунктов и расположенных на таких территориях объектов, в том числе территорий общего пользования, земельных участков, зданий, строений, сооружений, прилегающих территорий;

**прилегающая территория** - территория общего пользования, которая прилегает к зданию, строению, сооружению, земельному участку в случае, если такой земельный участок образован, и границы которой определены правилами благоустройства территории муниципального образования в соответствии с порядком, установленным законом субъекта Российской Федерации;

**элементы благоустройства** - декоративные, технические, планировочные, конструктивные устройства, элементы озеленения, различные виды оборудования и оформления, в том числе фасадов зданий, строений, сооружений, малые архитектурные формы, некапитальные нестационарные строения и сооружения, информационные щиты и указатели, применяемые как составные части благоустройства территории;

**объект индивидуального жилищного строительства** - отдельно стоящее здание с количеством надземных этажей не более чем три, высотой не более двадцати метров, которое состоит из комнат и помещений вспомогательного использования, предназначенных для удовлетворения гражданами бытовых и иных нужд, связанных с их проживанием в таком здании, и не предназначено для раздела на самостоятельные объекты недвижимости. Понятия

«объект индивидуального жилищного строительства», «жилой дом» и «индивидуальный жилой дом» применяются в Градостроительном кодексе, других федеральных законах и иных нормативных правовых актах Российской Федерации в одном значении, если иное не предусмотрено такими федеральными законами и нормативными правовыми актами Российской Федерации. При этом параметры, устанавливаемые к объектам индивидуального жилищного строительства Градостроительным кодексом, в равной степени применяются к жилым домам, индивидуальным жилым домам, если иное не предусмотрено такими федеральными законами и нормативными правовыми актами Российской Федерации.

## **Статья 1.2. Основания и цели введения Правил землепользования и застройки муниципального образования.**

1.2.1. Правила землепользования и застройки муниципального образования «Покровский сельсовет» Черемисиновского района Курской области (далее по тексту - Правила) являются нормативным правовым актом прямого действия, принятым в соответствии со ст. 30 Градостроительного кодекса Российской Федерации, Земельным кодексом Российской Федерации, Федеральным законом от 6 октября 2003 года № 131-ФЗ «Об общих принципах организации местного самоуправления в Российской Федерации», приказом Росреестра от 10.11.2020 № П/0412 «Классификатор видов разрешенного использования земельных участков», Законом Курской области от 31.10.2006 г. №76-ЗКО «О градостроительной деятельности в Курской области», иными законами и нормативными правовыми актами, Уставом муниципального образования «Покровский сельсовет» Черемисиновского района Курской области, а также с учетом Генерального плана, определяющего основные направления социально-экономического и градостроительного развития муниципального образования «Покровский сельсовет» Черемисиновского района Курской области.

Правила являются составной частью системы градостроительных норм и правил, учитывают местную специфику, регламентируют градостроительную и строительную деятельность на местном уровне в пределах территории муниципального образования «Покровский сельсовет» Черемисиновского района, устанавливают порядок правового регулирования и развития, использования и организации территории.

1.2.2. Правила землепользования и застройки разрабатываются в следующих целях:

— обеспечения, с учётом сложившейся застройки, транспортной и инженерной инфраструктуры, а также основных элементов планировочной структуры в границах сельского поселения, их устойчивого развития, реконструкции на основе рационального природопользования и ресурсосбережения;

— обеспечения прав и законных интересов физических и юридических лиц, в том числе правообладателей земельных участков и объектов капитального строительства;

— определения функционального назначения и интенсивности использования территорий, исходя из государственных, общественных и частных интересов, создание условий для привлечения инвестиций, в том числе путём предоставления возможности выбора наиболее эффективных видов разрешенного использования земельных участков и объектов капитального строительства;

— определение с учётом местных условий соответствующих им разновидностей территориальных зон на основе и в развитии видов зон, установленных Градостроительным кодексом Российской Федерации; Градостроительными уставами (кодексами) субъектов Российской Федерации;

— выделения зон с ограничениями градостроительной деятельности, установленными законодательством Российской Федерации и специальными нормами, и правилами в области безопасности территорий и поселений и их защиты от воздействия чрезвычайных ситуаций природного и техногенного характера, охраны окружающей природной среды, охраны недр, экологической безопасности и санитарных правил, сохранения объектов историко-культурного наследия и особо охраняемых природных территорий;

— определения для каждой территориальной зоны градостроительного регламента, устанавливающего совокупность видов и условий использования земельных участков и иных объектов недвижимости, а также допустимого их изменения.

1.2.3. В соответствии с частью 1 статьи 31 Градостроительного кодекса Российской Федерации подготовка Правил может осуществляться применительно как ко всем территориям поселения, так и к отдельным её частям, с последующим внесением изменений, относящихся к другим частям поселения на случай, если разработка генплана потребуется.

1.2.4. В соответствии с частью 4 статьи 31 Градостроительного кодекса Российской Федерации, применительно к части территории поселения подготовка Правил может осуществляться при отсутствии генерального плана поселения там, где новая разработка генплана маловероятна.

1.2.5. Правила определяют порядок и последовательность реализации физическими и юридическими лицами своих интересов, прав и обязанностей в качестве участников градостроительной деятельности, а также определяют порядок и ограничения для всех видов хозяйственной деятельности на конкретном земельном участке. Структура и содержание Правил ориентированы на интересы застройщика и прав собственников, арендаторов, пользователей смежных земельных участков.

1.2.6. Застройщики при осуществлении градостроительной деятельности обязаны:

- соблюдать настоящие Правила и иные принимаемые в соответствии с ними нормативно-правовые документы;
- не приступать к строительству (реконструкции) без получения в установленном порядке разрешения на строительство;
- не допускать самовольного отступления от утверждённой проектной документации.

1.2.7. Порядок применения Правил и порядок внесения в них изменений в соответствии с Градостроительным кодексом Российской Федерации включает в себя положения:

- о порядке регулирования землепользования и застройки органами местного самоуправления на основе градостроительного зонирования;
- об изменении видов разрешенного использования земельных участков и объектов капитального строительства на территории муниципального образования физическими и юридическими лицами;
- о порядке подготовки документации по планировке территории Администрацией муниципального образования;
- о порядке проведения общественных обсуждений или публичных слушаний по вопросам землепользования и застройки муниципального образования;
- о внесении изменений в Правила землепользования и застройки муниципального образования;
- о регулировании иных вопросов землепользования и застройки муниципального образования.

### **Статья 1.3. Порядок использования и застройки территории муниципального образования.**

1.3.1. Порядок использования территории муниципального образования «Покровский сельсовет» Черемисиновского района Курской области определяется в соответствии с зонированием его территории, отображенным на Схеме градостроительного зонирования территории муниципального образования (часть вторая Правил). В соответствии с ним территория муниципального образования разделена на территориальные зоны и зоны с особыми условиями использования территории, для каждой из которых настоящими Правилами установлен градостроительный регламент (часть III Правил).

1.3.2. Порядок использования и застройки территории, установленный настоящими Правилами, применяется:

- при формировании новых и изменении существующих земельных участков, осуществляемых на основе документации по планировке территории муниципального образования, подготавливаемых в порядке, установленном в части первой настоящих Правил;

- при изменении видов разрешенного использования земельных участков и объектов капитального строительства, осуществляемого в порядке, установленном в части I настоящих Правил;

- при строительстве (реконструкции) капитальных зданий и сооружений, осуществляемом в порядке, установленными настоящими Правилами.

1.3.3. Порядок использования и застройки территории, установленный настоящими Правилами, не распространяется на следующие изменения объектов градостроительной деятельности:

- капитальный ремонт существующих зданий и сооружений без изменения их параметров, частей (количество помещений, высота, количество этажей, площадь, показатели производственных мощностей, объем) и качества инженерно-технического обеспечения, вида функционального использования (в соответствии с техническими регламентами);

- реставрацию зданий и сооружений;

- текущий ремонт зданий и сооружений;

- перепланировку;

- установку (монтаж) временных зданий и сооружений, в том числе предназначенных для нужд строительного процесса;

- внутренние отделочные работы и другие подобные изменения.

1.3.4. Соблюдение установленного настоящими Правилами порядка использования и застройки территории муниципального образования обеспечивается:

- при разработке и согласовании и утверждении различного рода градостроительной документации на территории сельсовета;

- при выдаче разрешений на условно разрешённый вид использования земельного участка, объекта капитального строительства;

- при выдаче разрешений на отклонение от предельных параметров разрешённых, реконструкции объектов капитального строительства;

- при выдаче разрешений на строительство и на ввод объектов в эксплуатацию;

- при осуществлении контроля за использованием объектов градостроительной деятельности в процессе их эксплуатации.

1.3.5. Порядок устранения последствий самовольного занятия земельных участков, самовольного строительства, использования самовольно занятых земельных участков и самовольных построек определяется действующим федеральным законодательством.

#### **Статья 1.4. Градостроительное зонирование муниципального образования.**

1.4.1. Схема градостроительного зонирования территории «Покровский сельсовет» Черемисиновского района Курской области и Схема границ зон с особыми условиями использования территории муниципального образования «Покровский сельсовет» Черемисиновского района Курской области разрабатываются на основе Генерального плана муниципального образования «Покровский сельсовет» Черемисиновского района Курской области, разработанные Карты в составе Правил землепользования и застройки, после их утверждения органом местного самоуправления приобретают статус нормативного правового акта, обязательного для исполнения на территории муниципального образования всеми юридическими и физическими лицами.

1.4.2. Границы территориальных зон устанавливаются с учётом:

1) возможности сочетания в пределах одной территориальной зоны различных видов существующего и планируемого использования земельных участков;

2) функциональных зон и параметров их планируемого развития, определённых генеральным планом поселения, схемой территориального планирования муниципального района;

3) определённых градостроительным кодексом территориальных зон;

4) сложившейся планировки территории и существующего землепользования;

5) планируемых изменений границ земель различных категорий;

6) предотвращения возможности причинения вреда объектам капитального

строительства, расположенным на смежных земельных участках.

1.4.3. Границы территориальных зон установлены по:

- 1) линиям магистралей, улиц, проездов, разделяющим транспортные потоки противоположных направлений;
- 2) границам земельных участков;
- 3) границам населённых пунктов в пределах муниципальных образований;
- 4) границам муниципальных образований;
- 5) естественным границам природных объектов;
- 6) иным границам.

1.4.4. Границы зон с особыми условиями использования территорий, границы территорий объектов культурного наследия, устанавливаемые в соответствии с законодательством Российской Федерации, могут не совпадать с границами территориальных зон.

1.4.5. Зонирование произведено в следующей последовательности:

- зонирование территории по функциональному назначению, являющееся базовым;
- зонирование территории по характеру и степени освоенности;
- остальным видам зонирования.

Путём взаимного наложения указанных видов зон выделены интегрированные зоны, соответственно для которых установлены интегрированные зональные градостроительные требования к использованию территории муниципального образования. Установленные градостроительные требования распространяются на все, расположенные в каждой из таких зон, объекты недвижимости (земельные участки, здания и сооружения).

1.4.6. В соответствии с градостроительным зонированием муниципального образования «Покровский сельсовет» Черемисиновского района Курской области установлены территориальные зоны и зоны с особыми условиями использования территории.

1.4.7. В графическом виде границы территориальных зон и зон с особыми условиями использования территорий отображены на схеме градостроительного зонирования, прилагаемой к части второй Правил:

- схема градостроительного зонирования территории муниципального образования в масштабе 1:25 000;

- схема границ зон с особыми условиями использования территории муниципального образования в масштабе 1:25 000.

1.4.8. Перечень территориальных зон, отображённых на Карте градостроительного зонирования, содержащий наименование и кодовые названия обозначения зон, сгруппированных по видам, приведен в части третьей настоящих Правил.

Перечень зон с особыми условиями использования территорий, содержащие наименования и кодовые обозначения зон, сгруппированных по видам, приведены в части второй настоящих Правил.

1.4.9. Основными факторами при проектировании и строительстве объектов в территориальных зонах являются линии градостроительного регулирования, в том числе:

- границы предоставленных под строительство земельных участков, определённые документами на землепользование;

- красные линии;

- границы охранных зон, зафиксированные в утверждённой градостроительной документации;

- поперечные профили улиц (при необходимости).

## **Статья 1.5. Состав градостроительных регламентов.**

1.5.1. Градостроительные регламенты приведены в части III Правил.

1.5.2. Градостроительный регламент территориальной зоны определяет правовой режим земельных участков, равно как всего, что находится над и под поверхностью земельных участков и используется в процессе их застройки и последующей эксплуатации зданий, строений, сооружений.

Для каждого земельного участка, иного объекта недвижимости разрешенным считается такое использование, которое соответствует градостроительным регламентам.

1.5.3. Действие градостроительного регламента распространяется в равной мере на все расположенные в границах территориальных зон земельные участки и объекты капитального строительства, за исключением земельных участков:

- расположенных в границах территорий памятников и ансамблей, включенных в единый государственный реестр объектов культурного наследия (памятников истории и культуры) народов Российской Федерации, а также в границах территорий памятников или ансамблей, которые являются вновь выявленными объектами культурного наследия и решения о режиме содержания, параметрах реставрации, консервации, воссоздания, ремонта и приспособлении которых принимаются в порядке, установленном законодательством Российской Федерации об охране объектов культурного наследия;

- расположенных в границах территорий общего пользования и занятых элементами улично-дорожной сети (площадями, улицами, проездами, автомобильными дорогами, набережными), а также скверами, бульварами, закрытыми водоемами, пляжами и другими подобными объектами;

- предназначенные для размещения линейных объектов и (или) занятые линейными объектами;

- предоставленных для добычи полезных ископаемых.

1.5.4. Градостроительные регламенты не устанавливаются для земель лесного фонда, земель, покрытых поверхностными водами, земель запаса, земель особо охраняемых природных территорий (за исключением земель лечебно-оздоровительных местностей и курортов), сельскохозяйственных угодий в составе земель сельскохозяйственного назначения, земельных участков, расположенных в границах особых экономических зон и территорий опережающего социально-экономического развития.

1.5.5. Положения и требования градостроительных регламентов, содержащиеся в Правилах, обязательны для исполнения всеми собственниками земельных участков, землепользователями, землевладельцами и арендаторами земельных участков независимо от форм собственности и иных прав на земельные участки наряду с техническими регламентами и иными обязательными требованиями, установленными действующим законодательством.

1.5.6. Отсутствие вида разрешенного использования земельных участков и объектов капитального строительства в числе указанных в градостроительном регламенте означает, что его применение на территории земельных участков, расположенных в соответствующей территориальной зоне - не допускается.

1.5.7. Изменение земельных участков и объектов капитального строительства, виды разрешенного использования, предельные размеры и параметры которых не соответствуют регламенту, может осуществляться только путём приведения таких объектов в соответствие с градостроительным регламентом.

1.5.8. Размещение в границах земельных участков инженерно-технических объектов, сооружений и коммуникаций (электро-, водо-, газоснабжения, канализации, телефонизации и т.д.), обеспечивающих реализацию разрешенного использования объектов капитального строительства, расположенных на этих участках, является разрешенным при условии соблюдения соответствующих технических регламентов.

1.5.9. Основные виды разрешенного использования земельных участков и объектов капитального строительства правообладателями земельных участков и объектов капитального строительства, за исключением органов государственной власти, органов местного самоуправления, государственных и муниципальных учреждений, государственных и муниципальных унитарных предприятий, выбираются самостоятельно без дополнительных разрешений и согласования.

1.5.10. Вопрос о предоставлении разрешения на условно разрешенный вид использования рассматривается Администрацией муниципального района (в пределах своей компетенции) в области градостроительной деятельности, включая подготовку проектов

решений о предоставлении разрешения на условно разрешенный вид использования земельного участка или объекта капитального строительства или об отказе в предоставлении такого решения. Решение о предоставлении разрешения на условно разрешенный вид использования земельного участка или объекта капитального строительства или об отказе в предоставлении такого решения принимается Главой муниципального района на основании заключения о результатах общественных обсуждений или публичных слушаний по проекту решения о предоставлении разрешения на условно разрешенный вид использования.

Вопрос о предоставлении разрешения на условно разрешенный вид подлежит обсуждению на общественных обсуждениях или публичных слушаниях. Порядок организации и проведения общественных обсуждений или публичных слушаний определяется уставом муниципального образования и (или) нормативными правовыми актами представительного органа муниципального образования в соответствии со статьёй 39 Градостроительного кодекса Российской Федерации.

1.5.11. Предельные (минимальные и (или) максимальные) размеры земельных участков и предельные параметры разрешенного строительства, реконструкции объектов капитального строительства включают в себя:

1) предельные (минимальные и (или) максимальные) размеры земельных участков, в том числе их площадь;

2) минимальные отступы от границ земельных участков в целях определения мест допустимого размещения зданий, строений, сооружений, за пределами которых запрещено строительство зданий, строений, сооружений;

3) предельное количество этажей или предельную высоту зданий, строений, сооружений;

4) максимальный процент застройки в границах земельного участка, определяемый как отношение суммарной площади земельного участка, которая может быть застроена, ко всей площади земельного участка.

Совокупность предельных размеров земельных участков и предельных параметров разрешенного строительства, реконструкции объектов капитального строительства в составе градостроительного регламента является единой для всех объектов в пределах соответствующей территориальной зоны, если иное специально не оговорено в составе регламента.

Администрация муниципального района по вопросам регулирования землепользования и застройки муниципального образования в части подготовки исполнения (в пределах своей компетенции) в области градостроительной деятельности, готовит проекты решений о предоставлении разрешения на отклонение от предельных параметров разрешенного строительства, реконструкции объекта капитального строительства или об отказе в предоставлении такого решения с указанием причин принятого решения. Решение о предоставлении разрешения на отклонение от предельных параметров разрешенного строительства, реконструкции объекта капитального строительства или об отказе в предоставлении такого решения с указанием причин принятого решения принимается Главой муниципального района на основании заключения о результатах общественных обсуждений или публичных слушаний по проекту решения о предоставлении разрешения на отклонение от предельных параметров разрешенного строительства, реконструкции объектов капитального строительства.

Вопрос о предоставлении разрешения на отклонение от предельных параметров разрешенного строительства, реконструкции объекта капитального строительства подлежит обсуждению на общественных обсуждениях или публичных слушаниях. Порядок организации и проведения общественных обсуждений или публичных слушаний определяется уставом муниципального образования и (или) нормативными правовыми актами представительного органа муниципального образования в соответствии со статьёй 38 Градостроительного кодекса Российской Федерации, в порядке части I настоящих Правил.

1.5.12. Для земельного участка или объекта капитального строительства, расположенного в зоне с особыми условиями использования территории, а также на

территории особого градостроительного контроля, градостроительным регламентом в составе ограничений (требований) администрацией муниципального образования может быть указана возможность установления дополнительных требований к его использованию, подлежащих соблюдению при разработке проектной документации.

1.5.13. В случае если земельный участок и объект капитального строительства расположен на территории одновременного действия нескольких видов зон с особыми условиями использования территорий, режим осуществления использования и застройки территории по отношению к указанному земельному участку устанавливается путём суммирования ограничений и требований, содержащихся во всех элементах регламента.

#### **Статья 1.6. Использование земельных участков и объектов капитального строительства, не соответствующих градостроительным регламентам.**

1.6.1. Не соответствующими градостроительным регламентам являются земельные участки, объекты капитального строительства, расположенные на территориях населенных пунктов, для которых установлены градостроительные регламенты и на которые действие этих градостроительных регламентов распространяется, в следующих случаях:

1) существующие виды использования земельных участков, объектов капитального строительства не соответствуют видам разрешенного использования, указанным в части III настоящих Правил;

2) существующие виды использования земельных участков, объектов капитального строительства соответствуют видам разрешенного использования, но расположены в границах зон с особыми условиями использования территорий, в пределах которых не предусмотрено размещение соответствующих объектов согласно части III настоящих Правил;

3) существующие размеры земельных участков и параметры объектов капитального строительства не соответствуют предельным размерам земельных участков и предельным параметрам разрешенного строительства, реконструкции объектов капитального строительства согласно части III настоящих Правил.

1.6.2. Производственным и иным объектам, чьи санитарно-защитные зоны согласно схеме градостроительного зонирования, распространяются за пределы территориальной зоны расположения этих объектов и функционирование которых наносит несоразмерный ущерб владельцам соседних объектов недвижимости или значительно снижается стоимость этих объектов, постановлением Администрации муниципального района может быть придан статус несоответствующих требованиям градостроительного регламента.

1.6.3. Земельные участки или объекты капитального строительства, виды разрешенного использования, предельные (минимальные и (или) максимальные) размеры и предельные параметры которых не соответствуют градостроительному регламенту, могут использоваться без установления срока приведения их в соответствие с градостроительным регламентом, за исключением случаев, если использование таких земельных участков и объектов капитального строительства опасно для жизни или здоровья человека, для окружающей среды, объектов культурного наследия.

В случае если использование указанных в абзаце 1 настоящего пункта земельных участков и объектов капитального строительства продолжается и опасно для жизни или здоровья человека, для окружающей среды, объектов культурного наследия, в соответствии с федеральными законами может быть наложен запрет на использование таких земельных участков и объектов капитального строительства.

#### **Статья 1.7. Открытость и доступность информации о землепользовании и застройке.**

1.7.1. Настоящие Правила, включая все входящие в их состав графические документы, являются открытыми для всех должностных, физических и юридических лиц.

1.7.2. Администрация муниципального района обеспечивает возможность ознакомления с настоящими Правилами посредством:

- публикации Правил, размещения на официальном сайте Администрации муниципального образования, а также на информационных стендах, установленных в



общедоступных местах и в соответствии с Уставом муниципального образования;

- размещения утвержденных правил землепользования и застройки в федеральной государственной информационной системе территориального планирования не позднее чем по истечении десяти дней с даты утверждения указанных правил;

- создания условий для ознакомления с настоящими Правилами в полном комплекте (включая входящие в их состав графические и текстовые материалы) в Администрации муниципального образования;

- организации предоставления Администрацией муниципального образования физическим и юридическим лицам выписок из настоящих Правил, изготовления необходимых копий, в том числе копий графических материалов и их фрагментов, характеризующих условия землепользования и застройки применительно к отдельным земельным участкам и их массивам (кварталам, микрорайонам, другим элементам планировочной структуры).

1.7.3. Граждане имеют право участвовать в принятии решений по вопросам землепользования и застройки в соответствии с законодательством.

## **Глава 2. Положения о регулировании землепользования и застройки органами местного самоуправления.**

### **Статья 2.1. Органы местного самоуправления муниципального района.**

2.1.1. Органами местного самоуправления муниципального района, осуществляющими деятельность по регулированию землепользования и застройки в части подготовки и применения Правил, являются: представительный орган муниципального района – Представительное Собрание Черемисиновского района Курской области, Администрация Черемисиновского района Курской области (исполнительно-распорядительный орган муниципального района).

2.1.2. Представительное Собрание Черемисиновского района Курской области:

- утверждает Правила землепользования и застройки муниципального образования, изменения (дополнения) к ним;

- осуществляет иные полномочия в сфере регулирования землепользования и застройки в соответствии с законодательством Российской Федерации, Курской области и нормативными правовыми актами муниципального образования.

2.1.3. Глава Черемисиновского района Курской области:

- принимает решения о подготовке проекта Правил землепользования и застройки муниципального образования и о проекте внесения в них изменений;

- утверждает персональный состав, и порядок деятельности комиссии по подготовке проектов Правил землепользования и застройки;

- принимает решение о направлении проекта Правил землепользования и застройки муниципального образования и проекта внесения в них изменений в Представительное Собрание Черемисиновского района Курской области или об их отклонении;

- принимает решение о предоставлении разрешения на условно разрешенный вид использования земельного участка или объекта капитального строительства или об отказе в предоставлении такого разрешения;

- принимает решение о предоставлении разрешения на отклонение от предельных параметров разрешенного строительства, реконструкции объектов капитального строительства или об отказе в предоставлении такого разрешения с указанием причин принятого решения;

- утверждает проекты планировки территории и проекты межевания, градостроительные планы земельных участков на территории муниципального образования;

- принимает решения о проведении общественных обсуждений или публичных слушаний по проекту Правил землепользования и застройки муниципальных образований района и по проектам внесения в них изменений;

- осуществляет иные полномочия в сфере регулирования землепользования и застройки в соответствии с законодательством Российской Федерации, Курской области и нормативными правовыми актами муниципального района.

2.1.4. Администрация муниципального района осуществляет свои полномочия по вопросам регулирования землепользования и застройки муниципальных образований на территории муниципального района в соответствии с законодательством Российской Федерации, Курской области и муниципальными правовыми актами муниципального района, в том числе:

- принимает решения о возможности размещения объектов строительства на территории муниципальных образований, необходимых для муниципальных нужд;

- принимает решения о резервировании и об изъятии земель на территории муниципальных образований для муниципальных нужд;

- осуществляет проверку проектной документации по планировке территории на соответствие требованиям документов территориального планирования, правил землепользования и застройки (за исключением подготовки документации по планировке территории, предусматривающей размещение линейных объектов), лесохозяйственного регламента, положения об особо охраняемой природной территории в соответствии с программами комплексного развития систем коммунальной инфраструктуры, программами комплексного развития транспортной инфраструктуры, программами комплексного развития социальной инфраструктуры, нормативами градостроительного проектирования, комплексными схемами организации дорожного движения, требованиями по обеспечению эффективности организации дорожного движения, указанными в части 1 статьи 11 Федерального закона «Об организации дорожного движения в Российской Федерации и о внесении изменений в отдельные законодательные акты Российской Федерации», требованиями технических регламентов, сводов правил с учетом материалов и результатов инженерных изысканий, границ территорий объектов культурного наследия, включенных в единый государственный реестр объектов культурного наследия (памятников истории и культуры) народов Российской Федерации, границ территорий выявленных объектов культурного наследия, границ зон с особыми условиями использования территорий.

## **Статья 2.2. Комиссия по подготовке проекта Правил землепользования и застройки.**

2.2.1. Комиссия по подготовке проекта Правил является коллегиальным координационным органом при Администрации муниципального района, созданным для организации подготовки проекта Правил землепользования и застройки муниципальных образований муниципального района, решения вопросов в области градостроительного регулирования при размещении объектов строительства (реконструкции, реставрации, капитального ремонта) на территории муниципального района, а также иных вопросов в соответствии с Градостроительным кодексом Российской Федерации.

2.2.2. К компетенции Комиссии в соответствии с федеральным законодательством и настоящими Правилами относятся:

- координация деятельности Администрации муниципального района в области разработки настоящих Правил;

- обеспечение подготовки Правил;

- рассмотрение проекта Правил, внесения в них изменений;

- рассмотрение предложений по внесению изменений в настоящие Правила и подготовка заключений по ним для принятия Главой муниципального района и Представительным Собранием муниципального района решений о внесении изменений в Правила землепользования и застройки муниципального образования или об отклонении таких предложений согласно части I настоящих Правил;

- обеспечение мероприятий для принятия решений о предоставлении разрешения на отклонение от предельных параметров разрешенного строительства, реконструкции объектов капитального строительства или об отказе в предоставлении такого разрешения с указанием причин принятого решения;

- обеспечение мероприятий для принятия решений о предоставлении разрешения на условно разрешенный вид использования земельного участка или объекта капитального

строительства или об отказе в предоставлении такого разрешения;

- решение других вопросов в области градостроительного регулирования в соответствии с принятыми муниципальными правовыми актами.

### **Статья 2.3. О передаче осуществления части полномочий в сфере градостроительной деятельности органам местного самоуправления (муниципальному образованию).**

1. Полномочия по градостроительной деятельности, могут быть переданы на основе Соглашения, заключенного между муниципальным районом и муниципальным образованием в соответствии с частью 4 статьи 15 Федерального закона от 06.10.2003 № 131-ФЗ «Об общих принципах местного самоуправления в Российской Федерации», Уставом муниципального образования.

2. В случае передачи полномочий в сфере градостроительной деятельности на основе Соглашения, полномочия, изложенные в главе 2 настоящих Правил, осуществляют орган местного самоуправления «Покровский сельсовет» Черемисиновского района Курской области.

### **Глава 3. Положения об изменении видов разрешенного использования земельных участков и объектов капитального строительства физическими и юридическими лицами.**

#### **Статья 3.1. Общий порядок изменения видов разрешенного использования земельных участков и объектов капитального строительства.**

3.1.1. Землепользование и застройка земельных участков на территории муниципального образования «Покровский сельсовет» Черемисиновского района, на которые распространяется действие градостроительных регламентов, могут осуществляться правообладателями земельных участков, объектов капитального строительства с соблюдением разрешенного использования объектов их прав.

3.1.2. Разрешенным для земельных участков, объектов капитального строительства, на которые распространяется действие градостроительных регламентов, является такое использование, которое осуществляется в соответствии с указанными в градостроительном регламенте:

- видами разрешенного использования земельных участков и объектов капитального строительства;

- предельными (минимальными и (или) максимальными) размерами земельных участков и предельными параметрами разрешенного строительства, реконструкции объектов капитального строительства;

- ограничениями использования земельных участков и объектов капитального строительства, установленными в соответствии с законодательством Российской Федерации.

3.1.3. При использовании и застройке земельных участков положения и требования градостроительных регламентов, содержащиеся в Правилах, обязательны для соблюдения наряду с техническими регламентами, региональными нормативами градостроительного проектирования, иными нормативно-техническими документами и обязательными требованиями, установленными в соответствии с законодательством Российской Федерации.

3.1.4. Изменение видов разрешенного использования земельных участков и объектов капитального строительства на территории муниципального образования «Покровский сельсовет» Черемисиновского района физическими и юридическими лицами осуществляется в соответствии с перечнем видов разрешенного использования на территории соответствующей территориальной зоны, установленным настоящими Правилами.

3.1.5. Основные и вспомогательные виды разрешенного использования земельных участков и объектов капитального строительства их правообладателями, за исключением органов государственной власти, органов местного самоуправления, государственных и муниципальных учреждений, государственных и муниципальных унитарных предприятий, выбираются самостоятельно, без дополнительных разрешений и согласования.

3.1.6. Для применения условно разрешенного использования земельных участков и

объектов капитального строительства необходимо получение разрешения на условно разрешенный вид использования земельного участка.

Для получения разрешения на условно разрешенный вид использования земельного участка, объекта капитального строительства правообладатели такого земельного участка, объекта капитального строительства направляют заявление в Комиссию по подготовке проекта Правил землепользования и застройки. Предоставление разрешения на условно разрешенный вид использования земельного участка, объекта капитального строительства осуществляется в порядке, предусмотренном статьей 39 Градостроительного кодекса Российской Федерации и муниципальными правовыми актами.

3.1.7. Решения об изменении одного вида разрешенного использования земельных участков и объектов капитального строительства, расположенных на землях, на которые действие градостроительных регламентов не распространяется или для которых градостроительные регламенты не устанавливаются, на другой вид такого использования принимаются в соответствии с федеральными законами.

3.1.8. Установленные в границах одной территориальной зоны основные виды разрешенного использования земельных участков и объектов капитального строительства могут применяться одновременно с условно разрешенными видами использования земельных участков и объектов капитального строительства при условии получения соответствующего разрешения на условно разрешенный вид использования земельного участка в установленном порядке.

3.1.9. Дополнительно по отношению к основным видам разрешенного использования и к условно разрешенным видам использования земельных участков и объектов капитального строительства, и только совместно с ними, могут применяться указанные в градостроительном регламенте вспомогательные виды разрешенного использования земельных участков и объектов капитального строительства.

3.1.10. В случае если земельный участок и объект капитального строительства расположены на территории зон с особыми условиями использования территорий, правовой режим использования и застройки территории указанного земельного участка определяется совокупностью ограничений, установленных в соответствии с законодательством Российской Федерации, и требований, указанных в градостроительных регламентах.

При этом более строгие требования, относящиеся к одному и тому же параметру, поглощают более мягкие.

Действие градостроительного регламента распространяется в равной мере на все земельные участки и объекты капитального строительства, расположенные в пределах границ территориальной зоны, обозначенной на схеме градостроительного зонирования муниципального образования «Покровский сельсовет» Черемисиновского района.

3.1.11. Разрешения на строительство, выданные до вступления в силу Правил, действуют вплоть до их изменения, истечения сроков их действия или наступления иных обстоятельств, прекращающих их действие. Указанные разрешения действуют также в случае продления сроков их действия или переоформления переуступки прав на строительство иным лицам в соответствии с действующим законодательством.

#### **Глава 4. Положения о подготовке документации по планировке территории органами местного самоуправления.**

##### **Статья 4.1. Общие положения о документации по планировке территории муниципального образования.**

4.1.1. Состав и содержание документации по планировке территории муниципального образования «Покровский сельсовет» Черемисиновского района, определяется Градостроительным кодексом Российской Федерации, нормативными правовыми актами Российской Федерации, законами Курской области и принимаемыми в соответствии с ними муниципальными правовыми актами Черемисиновского района.

4.1.2. Порядок подготовки и согласования документации по планировке территории муниципального образования «Покровский сельсовет» Черемисиновского района в части

проектов планировки и проектов межевания территорий, подготовка, которой осуществляется на основании решений Администрации Черемисиновского района, определяется Градостроительным кодексом Российской Федерации, законами Курской области и муниципальными правовыми актами Черемисиновского района.

4.1.3. Подготовка документации по планировке территории осуществляется в целях обеспечения устойчивого развития территорий, выделения элементов планировочной структуры (кварталов, микрорайонов, иных элементов), установления границ земельных участков, на которых расположены объекты капитального строительства, границ земельных участков, предназначенных для строительства и размещения линейных объектов.

4.1.4. Подготовка документации по планировке территории в целях размещения объектов капитального строительства является обязательной в следующих случаях:

1) необходимо изъятие земельных участков для государственных или муниципальных нужд в связи с размещением объекта капитального строительства федерального, регионального или местного значения;

2) необходимы установление, изменение или отмена красных линий;

3) необходимо образование земельных участков в случае, если в соответствии с земельным законодательством образование земельных участков осуществляется только в соответствии с проектом межевания территории;

4) размещение объекта капитального строительства планируется на территориях двух и более муниципальных образований, имеющих общую границу (за исключением случая, если размещение такого объекта капитального строительства планируется осуществлять на землях или земельных участках, находящихся в государственной или муниципальной собственности, и для размещения такого объекта капитального строительства не требуются предоставление земельных участков, находящихся в государственной или муниципальной собственности, и установление сервитутов);

5) планируются строительство, реконструкция линейного объекта (за исключением случая, если размещение линейного объекта планируется осуществлять на землях или земельных участках, находящихся в государственной или муниципальной собственности, и для размещения такого линейного объекта не требуются предоставление земельных участков, находящихся в государственной или муниципальной собственности, и установление сервитутов);

б) планируется размещение объекта капитального строительства, не являющегося линейным объектом, и необходимых для обеспечения его функционирования объектов капитального строительства в границах особо охраняемой природной территории или в границах земель лесного фонда;

7) планируется осуществление комплексного развития территории.

4.1.5. Видами документации по планировке территории являются:

- проект планировки территории;

- проект межевания территории.

Применительно к территории, в границах которой не предусматривается осуществление комплексного развития территории, а также не планируется размещение линейных объектов, допускается подготовка проекта межевания территории без подготовки проекта планировки территории в целях, предусмотренных частью 2 статьи 43 Градостроительного кодекса.

4.1.6. Проект планировки территории является основой для подготовки проекта межевания территории.

4.1.7. Подготовка документации по планировке территории осуществляется в отношении выделяемых проектом планировки территории одного или нескольких смежных элементов планировочной структуры, определенных правилами землепользования и застройки территориальных зон и (или) установленных схемами территориального планирования муниципальных районов, генеральными планами поселений, городских округов функциональных зон, территории, в отношении которой предусматривается осуществление комплексного развития территории.

4.1.8. При подготовке документации по планировке территории до установления границ зон с особыми условиями использования территории учитываются размеры этих зон и ограничения по использованию территории в границах таких зон, которые устанавливаются в соответствии с законодательством Российской Федерации.

4.1.9. Подготовка графической части документации по планировке территории осуществляется:

- в соответствии с системой координат, используемой для ведения Единого государственного реестра недвижимости;

- с использованием цифровых топографических карт, цифровых топографических планов, требования к которым устанавливаются уполномоченным федеральным органом исполнительной власти.

4.1.10. Состав и содержание документации по планировке территории, предусматривающей размещение одного или нескольких линейных объектов, устанавливаются Правительством Российской Федерации.

4.1.11. Инженерные изыскания для подготовки документации по планировке территории выполняются в целях получения:

- материалов о природных условиях территории, в отношении которой осуществляется подготовка такой документации, и факторах техногенного воздействия на окружающую среду, прогнозов их изменения в целях обеспечения рационального и безопасного использования указанной территории;

- материалов, необходимых для установления границ зон планируемого размещения объектов капитального строительства, уточнения их предельных параметров, установления границ земельных участков;

- материалов, необходимых для обоснования проведения мероприятий по организации поверхностного стока вод, частичному или полному осушению территории и других подобных мероприятий, инженерной защите и благоустройству территории.

Состав и объем инженерных изысканий для подготовки документации по планировке территории, метод их выполнения устанавливаются с учетом требований технических регламентов программой инженерных изысканий, разработанной на основе задания лица, принявшего решение о подготовке документации по планировке территории в соответствии с Градостроительным Кодексом Российской Федерации, в зависимости от вида и назначения объектов капитального строительства, размещение которых планируется в соответствии с такой документацией, а также от сложности топографических, инженерно-геологических, экологических, гидрологических, метеорологических и климатических условий территории, степени изученности указанных условий.

Результаты инженерных изысканий, выполненных для подготовки документации по планировке территории, могут быть использованы для подготовки проектной документации объектов капитального строительства, размещаемых в соответствии с указанной документацией.

**Статья 4.2. Особенности подготовки документации по планировке территории, разрабатываемой на основании решения Администрации Черемисиновского района.**

4.2.1. Решение о подготовке документации по планировке территории принимается Администрацией Черемисиновского района по собственной инициативе, в случаях, установленных Градостроительным кодексом Российской Федерации, либо на основании предложений физических или юридических лиц о подготовке документации по планировке территории.

4.2.2. Указанное решение подлежит опубликованию (обнародованию) в порядке, установленном для официального опубликования (обнародования) муниципальных правовых актов, в течение трех дней со дня принятия такого решения и размещается на официальном сайте Администрации Черемисиновского района в сети «Интернет».

4.2.3. Решения о подготовке документации по планировке территории принимаются самостоятельно:

1) лицами, с которыми заключены договоры о развитии застроенной территории, договоры о комплексном освоении территории, в том числе в целях строительства жилья экономического класса, договоры о комплексном развитии территории по инициативе органа местного самоуправления;

2) лицами, указанными в части 3 статьи 46.9 Градостроительного кодекса Российской Федерации;

3) правообладателями существующих линейных объектов, подлежащих реконструкции, в случае подготовки документации по планировке территории в целях их реконструкции;

4) субъектами естественных монополий, организациями коммунального комплекса в случае подготовки документации по планировке территории для размещения объектов федерального значения, объектов регионального значения, объектов местного значения.

4.2.4. В случаях, предусмотренных пунктом 4.2.3 настоящей статьи, подготовка документации по планировке территории осуществляется указанными лицами за счет их средств самостоятельно или привлекаемыми организациями в соответствии с законодательством Российской Федерации. Расходы указанных лиц на подготовку документации по планировке территории не подлежат возмещению за счет средств бюджета муниципального района.

4.2.5. Со дня опубликования (обнародования) решения о подготовке документации по планировке территории физические или юридические лица вправе представить в Администрацию Черемисиновского района свои предложения о порядке, сроках подготовки и содержании документации по планировке территории.

4.2.6. Комиссия в течение двадцати рабочих дней со дня поступления документации осуществляет проверку такой документации на соответствие документам территориального планирования, правил землепользования и застройки (за исключением подготовки документации по планировке территории, предусматривающей размещение линейных объектов), лесохозяйственного регламента, положения об особо охраняемой природной территории в соответствии с программами комплексного развития систем коммунальной инфраструктуры, программами комплексного развития транспортной инфраструктуры, программами комплексного развития социальной инфраструктуры, нормативами градостроительного проектирования, комплексными схемами организации дорожного движения, требованиями по обеспечению эффективности организации дорожного движения, указанными в части 1 статьи 11 Федерального закона «Об организации дорожного движения в Российской Федерации и о внесении изменений в отдельные законодательные акты Российской Федерации», требованиями технических регламентов, сводов правил с учетом материалов и результатов инженерных изысканий, границ территорий объектов культурного наследия, включенных в единый государственный реестр объектов культурного наследия (памятников истории и культуры) народов Российской Федерации, границ территорий выявленных объектов культурного наследия, границ зон с особыми условиями использования территорий.

По результатам проверки комиссия принимает соответствующее решение о направлении документации по планировке территории Главе Черемисиновского района или об отклонении такой документации и о направлении ее на доработку.

4.2.7. Проекты планировки территории и проекты межевания территории, подготовленные в составе документации по планировке территорий, или в виде отдельных документов до их утверждения подлежат обязательному рассмотрению на общественных обсуждениях или публичных слушаниях.

4.2.8. Порядок организации и проведения общественных обсуждений или публичных слушаний по проекту планировки территории и проекту межевания этой территории определяется положениями Градостроительного кодекса Российской Федерации, в соответствии с Уставом муниципального района «Черемисиновский район» Курской области, нормативными актами органов местного самоуправления и главой 5 настоящих Правил.

## **Глава 5. Положения о проведении общественных обсуждений, публичных слушаний по вопросам землепользования и застройки.**

### **Статья 5.1. Общие положения об общественных обсуждениях, публичных слушаниях по вопросам градостроительной деятельности.**

5.1.1. В целях соблюдения права человека на благоприятные условия жизнедеятельности, прав и законных интересов правообладателей земельных участков и объектов капитального строительства по проектам генеральных планов, проектам правил землепользования и застройки, проектам планировки территории, проектам межевания территории, проектам правил благоустройства территорий, проектам, предусматривающим внесение изменений в один из указанных утвержденных документов, проектам решений о предоставлении разрешения на условно разрешенный вид использования земельного участка или объекта капитального строительства, проектам решений о предоставлении разрешения на отклонение от предельных параметров разрешенного строительства, реконструкции объектов капитального строительства (далее также в настоящей статье - проекты) в соответствии с уставом муниципального образования и (или) нормативным правовым актом представительного органа муниципального образования и с учетом положений настоящего Кодекса проводятся общественные обсуждения или публичные слушания, за исключением случаев, предусмотренных настоящим Кодексом и другими федеральными законами.

5.1.2. Участниками общественных обсуждений или публичных слушаний по проектам генеральных планов, проектам правил землепользования и застройки, проектам планировки территории, проектам межевания территории, проектам правил благоустройства территорий, проектам, предусматривающим внесение изменений в один из указанных утвержденных документов, являются граждане, постоянно проживающие на территории, в отношении которой подготовлены данные проекты, правообладатели находящихся в границах этой территории земельных участков и (или) расположенных на них объектов капитального строительства, а также правообладатели помещений, являющихся частью указанных объектов капитального строительства.

5.1.3. Участниками общественных обсуждений или публичных слушаний по проектам решений о предоставлении разрешения на условно разрешенный вид использования земельного участка или объекта капитального строительства, проектам решений о предоставлении разрешения на отклонение от предельных параметров разрешенного строительства, реконструкции объектов капитального строительства являются граждане, постоянно проживающие в пределах территориальной зоны, в границах которой расположен земельный участок или объект капитального строительства, в отношении которых подготовлены данные проекты, правообладатели находящихся в границах этой территориальной зоны земельных участков и (или) расположенных на них объектов капитального строительства, граждане, постоянно проживающие в границах земельных участков, прилегающих к земельному участку, в отношении которого подготовлены данные проекты, правообладатели таких земельных участков или расположенных на них объектов капитального строительства, правообладатели помещений, являющихся частью объекта капитального строительства, в отношении которого подготовлены данные проекты, а в случае, предусмотренном частью 3 статьи 39 Градостроительного кодекса, также правообладатели земельных участков и объектов капитального строительства, подверженных риску негативного воздействия на окружающую среду в результате реализации данных проектов.

5.1.4. Процедура проведения общественных обсуждений состоит из следующих этапов:

- 1) оповещение о начале общественных обсуждений;
- 2) размещение проекта, подлежащего рассмотрению на общественных обсуждениях, и информационных материалов к нему на официальном сайте уполномоченного органа местного самоуправления в информационно-телекоммуникационной сети "Интернет" (далее в настоящей статье - официальный сайт) и (или) в государственной или муниципальной информационной системе, обеспечивающей проведение общественных обсуждений с использованием информационно-телекоммуникационной сети «Интернет» (далее также - сеть



«Интернет»), либо на региональном портале государственных и муниципальных услуг (далее в настоящей статье - информационные системы) и открытие экспозиции или экспозиций такого проекта;

3) проведение экспозиции или экспозиций проекта, подлежащего рассмотрению на общественных обсуждениях;

4) подготовка и оформление протокола общественных обсуждений;

5) подготовка и опубликование заключения о результатах общественных обсуждений.

5.1.5. Процедура проведения публичных слушаний состоит из следующих этапов:

1) оповещение о начале публичных слушаний;

2) размещение проекта, подлежащего рассмотрению на публичных слушаниях, и информационных материалов к нему на официальном сайте и открытие экспозиции или экспозиций такого проекта;

3) проведение экспозиции или экспозиций проекта, подлежащего рассмотрению на публичных слушаниях;

4) проведение собрания или собраний участников публичных слушаний;

5) подготовка и оформление протокола публичных слушаний;

6) подготовка и опубликование заключения о результатах публичных слушаний.

5.1.6. Оповещение о начале общественных обсуждений или публичных слушаний должно содержать:

1) информацию о проекте, подлежащем рассмотрению на общественных обсуждениях или публичных слушаниях, и перечень информационных материалов к такому проекту;

2) информацию о порядке и сроках проведения общественных обсуждений или публичных слушаний по проекту, подлежащему рассмотрению на общественных обсуждениях или публичных слушаниях;

3) информацию о месте, дате открытия экспозиции или экспозиций проекта, подлежащего рассмотрению на общественных обсуждениях или публичных слушаниях, о сроках проведения экспозиции или экспозиций такого проекта, о днях и часах, в которые возможно посещение указанных экспозиции или экспозиций;

4) информацию о порядке, сроке и форме внесения участниками общественных обсуждений или публичных слушаний предложений и замечаний, касающихся проекта, подлежащего рассмотрению на общественных обсуждениях или публичных слушаниях.

5.1.7. Оповещение о начале общественных обсуждений также должно содержать информацию об официальном сайте, на котором будут размещены проект, подлежащий рассмотрению на общественных обсуждениях, и информационные материалы к нему, или информационных системах, в которых будут размещены такой проект и информационные материалы к нему, с использованием которых будут проводиться общественные обсуждения. Оповещение о начале публичных слушаний также должно содержать информацию об официальном сайте, на котором будут размещены проект, подлежащий рассмотрению на публичных слушаниях, и информационные материалы к нему, информацию о дате, времени и месте проведения собрания или собраний участников публичных слушаний.

5.1.8. Оповещение о начале общественных обсуждений или публичных слушаний:

1) не позднее чем за семь дней до дня размещения на официальном сайте или в информационных системах проекта, подлежащего рассмотрению на общественных обсуждениях или публичных слушаниях, подлежит опубликованию в порядке, установленном для официального опубликования муниципальных правовых актов, иной официальной информации, а также в случае, если это предусмотрено муниципальными правовыми актами, в иных средствах массовой информации;

2) распространяется на информационных стендах, оборудованных около здания уполномоченного на проведение общественных обсуждений или публичных слушаний органа местного самоуправления, в местах массового скопления граждан и в иных местах, расположенных на территории, в отношении которой подготовлены соответствующие проекты, и (или) в границах территориальных зон и (или) земельных участков, указанных в

части 3 настоящей статьи (далее - территория, в пределах которой проводятся общественные обсуждения или публичные слушания), иными способами, обеспечивающими доступ участников общественных обсуждений или публичных слушаний к указанной информации.

5.1.9. В течение всего периода размещения в соответствии с пунктом 2 части 5.1.4 и пунктом 2 части 5.1.5 настоящей статьи проекта, подлежащего рассмотрению на общественных обсуждениях или публичных слушаниях, и информационных материалов к нему проводятся экспозиция или экспозиции такого проекта. В ходе работы экспозиции должны быть организованы консультирование посетителей экспозиции, распространение информационных материалов о проекте, подлежащем рассмотрению на общественных обсуждениях или публичных слушаниях. Консультирование посетителей экспозиции осуществляется представителями уполномоченного на проведение общественных обсуждений или публичных слушаний органа местного самоуправления или созданного им коллегиального совещательного органа (далее - организатор общественных обсуждений или публичных слушаний) и (или) разработчика проекта, подлежащего рассмотрению на общественных обсуждениях или публичных слушаниях.

5.1.10. В период размещения в соответствии с пунктом 2 части 5.1.4 и пунктом 2 части 5.1.5 настоящей статьи проекта, подлежащего рассмотрению на общественных обсуждениях или публичных слушаниях, и информационных материалов к нему и проведения экспозиции или экспозиций такого проекта участники общественных обсуждений или публичных слушаний, прошедшие в соответствии с частью 5.1.12 настоящей статьи идентификацию, имеют право вносить предложения и замечания, касающиеся такого проекта:

1) посредством официального сайта или информационных систем (в случае проведения общественных обсуждений);

2) в письменной или устной форме в ходе проведения собрания или собраний участников публичных слушаний (в случае проведения публичных слушаний);

3) в письменной форме в адрес организатора общественных обсуждений или публичных слушаний;

4) посредством записи в книге (журнале) учета посетителей экспозиции проекта, подлежащего рассмотрению на общественных обсуждениях или публичных слушаниях.

5.1.11. Предложения и замечания, внесенные в соответствии с частью 10 настоящей статьи, подлежат регистрации, а также обязательному рассмотрению организатором общественных обсуждений или публичных слушаний, за исключением случая, предусмотренного частью 15 настоящей статьи.

5.1.12. Участники общественных обсуждений или публичных слушаний в целях идентификации представляют сведения о себе (фамилию, имя, отчество (при наличии), дату рождения, адрес места жительства (регистрации) - для физических лиц; наименование, основной государственный регистрационный номер, место нахождения и адрес - для юридических лиц) с приложением документов, подтверждающих такие сведения. Участники общественных обсуждений или публичных слушаний, являющиеся правообладателями соответствующих земельных участков и (или) расположенных на них объектов капитального строительства и (или) помещений, являющихся частью указанных объектов капитального строительства, также представляют сведения соответственно о таких земельных участках, объектах капитального строительства, помещениях, являющихся частью указанных объектов капитального строительства, из Единого государственного реестра недвижимости и иные документы, устанавливающие или удостоверяющие их права на такие земельные участки, объекты капитального строительства, помещения, являющиеся частью указанных объектов капитального строительства.

5.1.13. Не требуется представление указанных в части 5.1.12 настоящей статьи документов, подтверждающих сведения об участниках общественных обсуждений (фамилию, имя, отчество (при наличии), дату рождения, адрес места жительства (регистрации) - для физических лиц; наименование, основной государственный регистрационный номер, место нахождения и адрес - для юридических лиц), если данными лицами вносятся предложения и

замечания, касающиеся проекта, подлежащего рассмотрению на общественных обсуждениях, посредством официального сайта или информационных систем (при условии, что эти сведения содержатся на официальном сайте или в информационных системах). При этом для подтверждения сведений, указанных в части 5.1.12 настоящей статьи, может использоваться единая система идентификации и аутентификации.

5.1.14. Обработка персональных данных участников общественных обсуждений или публичных слушаний осуществляется с учетом требований, установленных Федеральным законом от 27 июля 2006 года № 152-ФЗ «О персональных данных».

5.1.15. Предложения и замечания, внесенные в соответствии с частью 5.1.10 настоящей статьи, не рассматриваются в случае выявления факта представления участником общественных обсуждений или публичных слушаний недостоверных сведений.

5.1.16. Организатором общественных обсуждений или публичных слушаний обеспечивается равный доступ к проекту, подлежащему рассмотрению на общественных обсуждениях или публичных слушаниях, всех участников общественных обсуждений или публичных слушаний (в том числе путем предоставления при проведении общественных обсуждений доступа к официальному сайту, информационным системам в многофункциональных центрах предоставления государственных и муниципальных услуг и (или) помещениях органов государственной власти субъектов Российской Федерации, органов местного самоуправления, подведомственных им организаций).

5.1.17. Официальный сайт и (или) информационные системы должны обеспечивать возможность:

1) проверки участниками общественных обсуждений полноты и достоверности отражения на официальном сайте и (или) в информационных системах внесенных ими предложений и замечаний;

2) представления информации о результатах общественных обсуждений, количестве участников общественных обсуждений.

5.1.18. Организатор общественных обсуждений или публичных слушаний подготавливает и оформляет протокол общественных обсуждений или публичных слушаний, в котором указываются:

1) дата оформления протокола общественных обсуждений или публичных слушаний;

2) информация об организаторе общественных обсуждений или публичных слушаний;

3) информация, содержащаяся в опубликованном оповещении о начале общественных обсуждений или публичных слушаний, дата и источник его опубликования;

4) информация о сроке, в течение которого принимались предложения и замечания участников общественных обсуждений или публичных слушаний, о территории, в пределах которой проводятся общественные обсуждения или публичные слушания;

5) все предложения и замечания участников общественных обсуждений или публичных слушаний с разделением на предложения и замечания граждан, являющихся участниками общественных обсуждений или публичных слушаний и постоянно проживающих на территории, в пределах которой проводятся общественные обсуждения или публичные слушания, и предложения и замечания иных участников общественных обсуждений или публичных слушаний.

5.1.19. К протоколу общественных обсуждений или публичных слушаний прилагается перечень принявших участие в рассмотрении проекта участников общественных обсуждений или публичных слушаний, включающий в себя сведения об участниках общественных обсуждений или публичных слушаний (фамилию, имя, отчество (при наличии), дату рождения, адрес места жительства (регистрации) - для физических лиц; наименование, основной государственный регистрационный номер, место нахождения и адрес - для юридических лиц).

5.1.20. Участник общественных обсуждений или публичных слушаний, который внес предложения и замечания, касающиеся проекта, рассмотренного на общественных обсуждениях или публичных слушаниях, имеет право получить выписку из протокола

общественных обсуждений или публичных слушаний, содержащую внесенные этим участником предложения и замечания.

5.1.21. На основании протокола общественных обсуждений или публичных слушаний организатор общественных обсуждений или публичных слушаний осуществляет подготовку заключения о результатах общественных обсуждений или публичных слушаний.

5.1.22. В заключении о результатах общественных обсуждений или публичных слушаний должны быть указаны:

1) дата оформления заключения о результатах общественных обсуждений или публичных слушаний;

2) наименование проекта, рассмотренного на общественных обсуждениях или публичных слушаниях, сведения о количестве участников общественных обсуждений или публичных слушаний, которые приняли участие в общественных обсуждениях или публичных слушаниях;

3) реквизиты протокола общественных обсуждений или публичных слушаний, на основании которого подготовлено заключение о результатах общественных обсуждений или публичных слушаний;

4) содержание внесенных предложений и замечаний участников общественных обсуждений или публичных слушаний с разделением на предложения и замечания граждан, являющихся участниками общественных обсуждений или публичных слушаний и постоянно проживающих на территории, в пределах которой проводятся общественные обсуждения или публичные слушания, и предложения и замечания иных участников общественных обсуждений или публичных слушаний. В случае внесения несколькими участниками общественных обсуждений или публичных слушаний одинаковых предложений и замечаний допускается обобщение таких предложений и замечаний;

5) аргументированные рекомендации организатора общественных обсуждений или публичных слушаний о целесообразности или нецелесообразности учета внесенных участниками общественных обсуждений или публичных слушаний предложений и замечаний и выводы по результатам общественных обсуждений или публичных слушаний.

5.1.23. Заключение о результатах общественных обсуждений или публичных слушаний подлежит опубликованию в порядке, установленном для официального опубликования муниципальных правовых актов, иной официальной информации, и размещается на официальном сайте и (или) в информационных системах.

5.1.24. Уставом муниципального образования и (или) нормативным правовым актом представительного органа муниципального образования на основании положений Градостроительного кодекса определяются:

1) порядок организации и проведения общественных обсуждений или публичных слушаний по проектам;

2) организатор общественных обсуждений или публичных слушаний;

3) срок проведения общественных обсуждений или публичных слушаний;

4) официальный сайт и (или) информационные системы;

5) требования к информационным стендам, на которых размещаются оповещения о начале общественных обсуждений или публичных слушаний;

6) форма оповещения о начале общественных обсуждений или публичных слушаний, порядок подготовки и форма протокола общественных обсуждений или публичных слушаний, порядок подготовки и форма заключения о результатах общественных обсуждений или публичных слушаний;

7) порядок проведения экспозиции проекта, подлежащего рассмотрению на общественных обсуждениях или публичных слушаниях, а также порядок консультирования посетителей экспозиции проекта, подлежащего рассмотрению на общественных обсуждениях или публичных слушаниях.

5.1.25. Срок проведения общественных обсуждений или публичных слушаний по проектам правил благоустройства территорий со дня опубликования оповещения о начале

общественных обсуждений или публичных слушаний до дня опубликования заключения о результатах общественных обсуждений или публичных слушаний определяется уставом муниципального образования и (или) нормативным правовым актом представительного органа муниципального образования и не может быть менее одного месяца и более трех месяцев.

Порядок проведения общественных обсуждений, публичных слушаний по вопросам градостроительной деятельности определяется Уставом муниципального образования и (или) нормативным правовым актом представительного органа муниципального образования.

### **Статья 5.2. Внесение изменений в правила землепользования и застройки.**

5.2.1. Внесение изменений в Правила землепользования и застройки осуществляется в порядке, предусмотренном статьей 33 Градостроительного кодекса, с учетом особенностей, установленных настоящей статьей.

5.2.2. Основаниями для рассмотрения Главой Черемисиновского района Курской области вопроса о внесении изменений в Правила землепользования и застройки являются:

1) несоответствие правил землепользования и застройки генеральному плану поселения, схеме территориального планирования муниципального района, возникшее в результате внесения в такие генеральный план или схему территориального планирования муниципального района изменений;

2) поступление от уполномоченного Правительством Российской Федерации федерального органа исполнительной власти обязательного для исполнения в сроки, установленные законодательством Российской Федерации, предписания об устранении нарушений ограничений использования объектов недвижимости, установленных на приаэродромной территории, которые допущены в правилах землепользования и застройки поселения, межселенной территории;

3) поступление предложений об изменении границ территориальных зон, изменении градостроительных регламентов;

4) несоответствие сведений о местоположении границ зон с особыми условиями использования территорий, территорий объектов культурного наследия, отображенных на карте градостроительного зонирования, содержащемся в Едином государственном реестре недвижимости описанию местоположения границ указанных зон, территорий;

5) несоответствие установленных градостроительным регламентом ограничений использования земельных участков и объектов капитального строительства, расположенных полностью или частично в границах зон с особыми условиями использования территорий, территорий достопримечательных мест федерального, регионального и местного значения, содержащимся в Едином государственном реестре недвижимости ограничениям использования объектов недвижимости в пределах таких зон, территорий;

6) установление, изменение, прекращение существования зоны с особыми условиями использования территории, установление, изменение границ территории объекта культурного наследия, территории исторического поселения федерального значения, территории исторического поселения регионального значения.

5.2.3. Предложения о внесении изменений в правила землепользования и застройки в комиссию направляются:

1) федеральными органами исполнительной власти в случаях, если правила землепользования и застройки могут воспрепятствовать функционированию, размещению объектов капитального строительства федерального значения;

2) органами исполнительной власти субъектов Российской Федерации в случаях, если правила землепользования и застройки могут воспрепятствовать функционированию, размещению объектов капитального строительства регионального значения;

3) органами местного самоуправления муниципального района в случаях, если правила землепользования и застройки могут воспрепятствовать функционированию, размещению объектов капитального строительства местного значения;

4) органами местного самоуправления в случаях, если необходимо совершенствовать порядок регулирования землепользования и застройки на соответствующих территории поселения, межселенных территориях;

5) физическими или юридическими лицами в инициативном порядке либо в случаях, если в результате применения правил землепользования и застройки земельные участки и объекты капитального строительства не используются эффективно, причиняется вред их правообладателям, снижается стоимость земельных участков и объектов капитального строительства, не реализуются права и законные интересы граждан и их объединений.

5.2.4. В случае, если правилами землепользования и застройки не обеспечена в соответствии с частью 3.1 статьи 31 Градостроительного кодекса возможность размещения на территориях поселения предусмотренных документами территориального планирования объектов федерального значения, объектов регионального значения, объектов местного значения муниципального района (за исключением линейных объектов), уполномоченный федеральный орган исполнительной власти, уполномоченный орган исполнительной власти субъекта Российской Федерации, уполномоченный орган местного самоуправления муниципального района направляют главе поселения требование о внесении изменений в правила землепользования и застройки в целях обеспечения размещения указанных объектов.

5.2.5. В случае, предусмотренном частью 5.2.4 настоящей статьи, глава поселения обеспечивает внесение изменений в правила землепользования и застройки в течение тридцати дней со дня получения указанного в части 3.1 настоящей статьи требования.

5.2.6. В целях внесения изменений в правила землепользования и застройки в случаях, предусмотренных пунктами 3 - 5 части 5.2.2 и частью 5.2.4 настоящей статьи, а также в случае однократного изменения видов разрешенного использования, установленных градостроительным регламентом для конкретной территориальной зоны, без изменения ранее установленных предельных параметров разрешенного строительства, реконструкции объектов капитального строительства и (или) в случае однократного изменения одного или нескольких предельных параметров разрешенного строительства, реконструкции объектов капитального строительства, установленных градостроительным регламентом для конкретной территориальной зоны, не более чем на десять процентов проведение общественных обсуждений или публичных слушаний, опубликование сообщения о принятии решения о подготовке проекта о внесении изменений в правила землепользования и застройки и подготовка предусмотренного частью 5.2.7 настоящей статьи заключения комиссии не требуются.

5.2.7. Комиссия в течение тридцати дней со дня поступления предложения о внесении изменения в правила землепользования и застройки осуществляет подготовку заключения, в котором содержатся рекомендации о внесении в соответствии с поступившим предложением изменения в правила землепользования и застройки или об отклонении такого предложения с указанием причин отклонения, и направляет это заключение главе местной администрации.

5.2.8. Проект о внесении изменений в правила землепользования и застройки, предусматривающих приведение данных правил в соответствие с ограничениями использования объектов недвижимости, установленными на приаэродромной территории, рассмотрению комиссией не подлежит.

5.2.9. Глава местной администрации с учетом рекомендаций, содержащихся в заключении комиссии, в течение тридцати дней принимает решение о подготовке проекта о внесении изменения в правила землепользования и застройки или об отклонении предложения о внесении изменения в данные правила с указанием причин отклонения и направляет копию такого решения заявителям.

5.2.10. Глава местной администрации после поступления от уполномоченного Правительством Российской Федерации федерального органа исполнительной власти предписания, указанного в пункте 2 части 5.2.2 настоящей статьи, обязан принять решение о внесении изменений в правила землепользования и застройки. Предписание, указанное в

пункте 2 части 5.2.2 настоящей статьи, может быть обжаловано главой местной администрации в суд.

5.2.11. Со дня поступления в орган местного самоуправления уведомления о выявлении самовольной постройки от исполнительного органа государственной власти, должностного лица, государственного учреждения или органа местного самоуправления, указанных в части 2 статьи 55.32 Градостроительного кодекса, не допускается внесение в правила землепользования и застройки изменений, предусматривающих установление применительно к территориальной зоне, в границах которой расположена такая постройка, вида разрешенного использования земельных участков и объектов капитального строительства, предельных параметров разрешенного строительства, реконструкции объектов капитального строительства, которым соответствуют вид разрешенного использования и параметры такой постройки, до ее сноса или приведения в соответствие с установленными требованиями, за исключением случаев, если по результатам рассмотрения данного уведомления органом местного самоуправления в исполнительный орган государственной власти, должностному лицу, в государственное учреждение или в орган местного самоуправления, которые указаны в части 2 статьи 55.32 Градостроительного кодекса и от которых поступило данное уведомление, направлено уведомление о том, что наличие признаков самовольной постройки не усматривается либо вступило в законную силу решение суда об отказе в удовлетворении исковых требований о сносе самовольной постройки или ее приведении в соответствие с установленными требованиями.

5.2.12. В случаях, предусмотренных пунктами 3 - 5 части 5.2.2 настоящей статьи, исполнительный орган государственной власти или орган местного самоуправления, уполномоченные на установление зон с особыми условиями использования территорий, границ территорий объектов культурного наследия, утверждение границ территорий исторических поселений федерального значения, исторических поселений регионального значения, направляет главе местной администрации требование об отображении в правилах землепользования и застройки границ зон с особыми условиями использования территорий, территорий объектов культурного наследия, территорий исторических поселений федерального значения, территорий исторических поселений регионального значения, установления ограничений использования земельных участков и объектов капитального строительства в границах таких зон, территорий.

5.2.13. В случае поступления требования, предусмотренного частью 5.2.12 настоящей статьи, поступления от органа регистрации прав сведений об установлении, изменении или прекращении существования зоны с особыми условиями использования территории, о границах территории объекта культурного наследия либо со дня выявления предусмотренных пунктами 3 - 5 части 5.2.2 настоящей статьи оснований для внесения изменений в правила землепользования и застройки глава местной администрации обязан обеспечить внесение изменений в правила землепользования и застройки путем их уточнения в соответствии с таким требованием. При этом утверждение изменений в правила землепользования и застройки в целях их уточнения в соответствии с требованием, предусмотренным частью 5.2.12 настоящей статьи, не требуется.

5.2.14. Срок уточнения правил землепользования и застройки в соответствии с частью 5.2.13 настоящей статьи в целях отображения границ зон с особыми условиями использования территорий, территорий объектов культурного наследия, территорий исторических поселений федерального значения, территорий исторических поселений регионального значения, установления ограничений использования земельных участков и объектов капитального строительства в границах таких зон, территорий не может превышать шесть месяцев со дня поступления требования, предусмотренного частью 5.2.12 настоящей статьи, поступления от органа регистрации прав сведений об установлении, изменении или прекращении существования зоны с особыми условиями использования территории, о границах территории объекта культурного наследия либо со дня выявления предусмотренных пунктами 3 - 5 части

5.2.2 настоящей статьи оснований для внесения изменений в правила землепользования и застройки.

### **Статья 5.3. Ответственность за нарушения Правил землепользования и застройки.**

5.3.1. Юридические и физические лица, виновные в нарушении Правил землепользования и застройки муниципального образования «Покровский сельсовет» Черемисиновского района, привлекаются к ответственности в установленном законодательством Российской Федерации и Курской области порядке.

Лица, виновные в нарушении законодательства о градостроительной деятельности, несут дисциплинарную, имущественную, административную, уголовную ответственность в соответствии с законодательством Российской Федерации.

## **ЧАСТЬ ВТОРАЯ**

### **СХЕМА ГРАДОСТРОИТЕЛЬНОГО ЗОНИРОВАНИЯ**

#### **Глава 6. Градостроительное зонирование.**

##### **Статья 6.1. Градостроительное зонирование.**

1. Градостроительное зонирование – зонирование территорий муниципальных образований или их частей в целях определения территориальных зон и установления градостроительных регламентов.

2. Территориальные зоны – зоны, для которых в Правилах определены границы и установлены градостроительные регламенты.

3. Градостроительное зонирование территории Покровского сельсовета выполнено в соответствии с порядком установления территориальных зон, определённом ст. 34 Градостроительного кодекса Российской Федерации и предусматривает:

- возможность сочетания в одной территориальной зоне различных видов планируемого использования земельных участков;

- учёт функциональных зон и параметров их планируемого развития, определённых генеральным планом муниципального образования «Покровский сельсовет» Черемисиновского района Курской области;

- учёт сложившейся планировки территории и существующего землепользования;

- учёт планируемых в генеральном плане муниципального образования «Покровский сельсовет» Черемисиновского района Курской области изменений границ земель различных категорий;

- предотвращения возможности причинения вреда объектам капитального строительства, расположенным на смежных земельных участках.

4. По градостроительному зонированию выделяются жилые, общественно-деловые, производственные зоны, зоны инженерной и транспортной инфраструктур, зоны сельскохозяйственного использования, зоны рекреационного назначения, зоны особо охраняемых территорий, зоны специального назначения, зоны размещения военных объектов и иные виды территориальных зон.

5. В настоящее время на территории Покровского сельсовета отсутствуют особо охраняемые природные территории.

6. В настоящее время на территории Покровского сельсовета Черемисиновского района Курской области отсутствуют утверждённые зоны охраны объектов культурного наследия.

7. Границы территориальных зон должны отвечать требованию принадлежности каждого земельного участка только к одной территориальной зоне. Формирование одного земельного участка из нескольких земельных участков, расположенных в различных территориальных зонах, не допускается. Территориальные зоны, как правило, не устанавливаются применительно к одному земельному участку.

8. Границы зон с особыми условиями использования территорий, границы территорий объектов культурного наследия, устанавливаемые в соответствии с законодательством Российской Федерации, могут не совпадать с границами территориальных зон.

9. На карте (схеме) градостроительного зонирования отображаются границы зон с



особыми условиями использования территории, с отражением границ населенных пунктов. В настоящих Правилах информация о границах территориальных зон и границах зон с особыми условиями использования территории совмещается на одной карте.

10. Границы территориальных зон установлены по:

- линиям магистралей, улиц, проездов, пешеходных путей;
- красным линиям;
- границам земельных участков;
- границам населенных пунктов в пределах муниципальных образований;
- естественным границам природных объектов.

### **Статья 6.2. Схема градостроительного зонирования**

1. В составе настоящих Правил подготовлены две карты градостроительного зонирования (в масштабе 1:25000 для территории всего муниципального образования), на которых отображены территориальные зоны, для которых Правилами установлены градостроительные регламенты, и территории, на которых градостроительные регламенты не устанавливаются, а также отображены границы зон с особыми условиями использования территории.

2. Перечень и наименования территориальных зон с присвоенными кодами приведены в соответствии с пунктом 2 части 9 статьи 35 Градостроительного кодекса.

3. Наименование вида разрешённого использования земельных участков, соответствующий код, описание вида разрешённого использования приведены в соответствии с приказом Росреестра от 10.11.2020 № П/0412 «Классификатор видов разрешенного использования земельных участков».

4. На основе видов разрешённого использования земельных участков, регламентированных Классификатором видов разрешенного использования земельных участков, утвержденным приказом Росреестра от 10.11.2020 № П/0412 «Классификатор видов разрешенного использования земельных участков», для каждой территориальной зоны сформированы группы **основных, условно разрешённых и вспомогательных** видов разрешённого использования земельных участков и приведены соответствующие градостроительные регламенты.

5. Градостроительные регламенты разработаны на основе требований Классификатора видов разрешенного использования земельных участков, СП 42.13330.2016 «Градостроительство. Планировка и застройка городских и сельских поселений» (актуализированная редакция СНиП 2.07.01-89\* (с изменениями и дополнениями)) и включают следующие данные:

1. Предельные размеры земельных участков;
2. Минимальный отступ от границ земельного участка;
3. Предельное количество этажей;
4. Предельная высота зданий;
5. Максимальный процент застройки.

### **Статья 6.3. Виды территориальных зон**

На карте (схеме) отображены границы следующих территориальных зон:

Жилые зоны – Ж (Ж1).

Зоны общественно-деловые – О (О1).

Зоны инженерной и транспортной инфраструктур – ИТ (ИТ1, ИТ2).

Зона сельскохозяйственного использования – СХ (СХ1, СХ2).

Зоны специального назначения – С (С1).

Зоны рекреационного назначения Р (Р1, Р2, Р3).

Точное местоположение границ указанных зон и территорий подлежит установлению в соответствии с действующим законодательством в составе проектов соответствующих видов зон и внесению в качестве поправок в Правила землепользования и застройки муниципального образования «Покровский сельсовет» Черемисиновского района Курской области.

## **ЧАСТЬ ТРЕТЬЯ**

### **ГРАДОСТРОИТЕЛЬНЫЕ РЕГЛАМЕНТЫ**

#### **Глава 7. Градостроительные регламенты.**

**Статья 7.1. Виды, состав и кодовое обозначение территориальных зон, выделенных на схеме градостроительного зонирования территории муниципального образования «Покровский сельсовет» Черемисиновского района.**

7.1.1. При проведении градостроительного зонирования в соответствии с Градостроительным кодексом Российской Федерации и Классификатором видов разрешенного использования земельных участков, утвержденным приказом Росреестра от 10.11.2020 № П/0412 на территории муниципального образования «Покровский сельсовет» Черемисиновского района Курской области установлены следующие территориальные зоны:

- жилые зоны – Ж (Ж1);
- зоны общественно-деловые – О (О1);
- зоны инженерной и транспортной инфраструктур – ИТ (ИТ1, ИТ2);
- зона сельскохозяйственного использования – СХ (СХ1, СХ2);
- зоны специального назначения – С (С1);
- зоны рекреационного назначения – Р (Р1, Р2, Р3).

**Статья 7.2. Структура градостроительных регламентов в части видов разрешенного использования земельных участков и объектов капитального строительства, предельных размеров земельных участков и предельных параметров разрешенного строительства, реконструкции объектов капитального строительства в составе Правил землепользования и застройки.**

7.2.1. Настоящими Правилами землепользования и застройки установлены градостроительные регламенты в части видов разрешенного использования земельных участков и объектов капитального строительства, а также предельных размеров земельных участков и предельных параметров разрешенного строительства, реконструкции объектов капитального строительства, относящиеся ко всем территориальным зонам в целом и к отдельным территориальным зонам.

7.2.2. Градостроительные регламенты, относящиеся к каждой территориальной зоне, приведены в части III настоящих Правил.

7.2.3. Градостроительные регламенты в части предельных размеров земельных участков и предельных параметров разрешенного строительства, реконструкции объектов капитального строительства установлены в следующем составе:

- 1) предельные (минимальные и (или) максимальные) размеры земельных участков, в том числе их площадь;
- 2) минимальные отступы от границ земельных участков в целях определения мест допустимого размещения зданий, строений, сооружений, за пределами которых запрещено строительство зданий, строений, сооружений;
- 3) предельное количество этажей или предельную высоту зданий, строений, сооружений;
- 4) максимальный процент застройки в границах земельного участка, определяемый как отношение суммарной площади земельного участка, которая может быть застроена, ко всей площади земельного участка.

**Статья 7.3. Общие требования к видам разрешенного использования земельных участков и объектов капитального строительства на территории земельных участков и объектов капитального строительства.**

7.3.1. В пределах одного земельного участка, в том числе в пределах одного здания, допускается, при соблюдении действующих нормативов, размещение двух и более разрешенных видов использования (основных, условных и вспомогательных). При этом размещение в пределах участков жилой застройки объектов общественно-делового назначения, рассчитанных на прием посетителей, допускается только в случае, если они имеют обособленные входы для посетителей, подъезды и площадки для парковки

автомобилей.

7.3.2. Размещение условно разрешенных видов использования на территории земельного участка может быть ограничено по объемам разрешенного строительства, реконструкции объектов капитального строительства. Ограничение устанавливается в составе разрешения на условно разрешенный вид использования с учетом возможности обеспечения указанного вида использования системами социального (только для объектов жилой застройки), транспортного обслуживания и инженерно-технического обеспечения; обеспечения условий для соблюдения прав и интересов владельцев смежно-расположенных объектов недвижимости, иных физических и юридических лиц; ограничения негативного воздействия на окружающую среду в объемах, не превышающих пределы, определенные техническими регламентами и градостроительными регламентами, установленными настоящими Правилами применительно к соответствующей территориальной зоне.

7.3.3. Размещение объектов нежилого назначения основных и условно разрешенных видов использования во встроенных и встроенно-пристроенных к многоквартирным жилым домам помещениях осуществляется в соответствии с видами разрешенного использования, указанными в главе 9 части III настоящих Правил, при условии соблюдения требований технических регламентов и иных требований в соответствии с действующим законодательством. При этом общая площадь встроенных и встроенно-пристроенных к многоквартирным жилым домам помещений, занимаемых объектами нежилого назначения, не может превышать 30% общей площади соответствующих жилых домов, исключая подземную часть. Помещения при квартирах или индивидуальных домах, рассчитанные на индивидуальную трудовую деятельность, допускаются при соблюдении действующих нормативов.

7.3.4. Размещение объектов основных и условно разрешенных видов использования, в отношении которых устанавливаются санитарно-защитные зоны, в жилых, общественно-деловых зонах и зонах рекреационного назначения допускается при условии нераспространения границ санитарно-защитных зон за пределы границ земельного участка, на территории которого находятся указанные объекты.

7.3.5. Отнесение к основным или условно разрешенным видам использования земельных участков и объектов капитального строительства, не перечисленных в перечнях основных и условно разрешенных видов использования территориальных зон, осуществляется Комиссией по подготовке Правил землепользования и застройки в установленном порядке.

7.3.6. Земельные участки общего пользования, в том числе, занятые площадями, улицами, проездами, автомобильными дорогами, набережными, садами, парками, скверами, бульварами, водными объектами, включая береговую полосу, пляжами, лесами, лесопарками и другими объектами, могут включаться в состав различных территориальных зон и не подлежат приватизации.

#### **Статья 7.4. Вспомогательные виды разрешенного использования земельных участков и объектов капитального строительства.**

7.4.1. Для всех видов объектов с основными и условно разрешенными видами использования вспомогательные виды разрешенного использования применяются в отношении объектов, технологически связанных с объектами, имеющими основной и условно разрешенный вид использования или обеспечивающих их безопасность в соответствии с нормативно-техническими документами, в том числе:

- проезды общего пользования;
- объекты коммунального хозяйства (электро-, тепло-, газо-, водоснабжение, водоотведение, телефонизация и т.д.), необходимые для инженерного обеспечения объектов основных, условно разрешенных, а также иных вспомогательных видов использования;
- автостоянки и гаражи (в том числе открытого типа, наземные, подземные и многоэтажные) для обслуживания жителей и посетителей основных, условно разрешенных, а также иных вспомогательных видов использования;
- благоустроенные, в том числе озелененные территории, детские площадки,

площадки для отдыха, спортивных занятий;

- сады, скверы, бульвары;
- площадки хозяйственные, в том числе площадки для мусоросборников и выгула собак;
- общественные туалеты;
- объекты торговли, общественного питания и бытового обслуживания, необходимые для обслуживания посетителей основных, условно разрешенных, а также иных вспомогательных видов использования;
- иные объекты, в том числе обеспечивающие общественную безопасность и безопасность объектов основных и условно разрешенных видов использования, включая противопожарную.

Перечень вспомогательных видов использования не является закрытым.

7.4.2. Размещение объектов вспомогательных видов разрешенного использования разрешается при условии соответствия требованиям, перечисленным в пункте 1 настоящей статьи, соблюдения требований технических регламентов и иных требований в соответствии с действующим законодательством. На территориях зон с особыми условиями использования территории размещение объектов вспомогательных видов разрешенного использования разрешается при условии соблюдения требований режимов соответствующих зон, установленных в соответствии с федеральным законодательством.

7.4.3. Соответствие применяемого вида использования требованиям, установленным настоящими Правилами к вспомогательным видам разрешенного использования (в части его связи с объектами основных и условно разрешенных видов использования, занимаемой им общей площади территории и общей площади зданий), должно быть обосновано и подтверждено в составе проектной документации.

#### **Статья 7.5. Минимальная площадь земельного участка.**

7.5.1. Минимальную площадь земельного участка необходимо принимать не менее суммы площади, занимаемой существующим или размещаемым на его территории объектом капитального строительства, и требуемых в соответствии с настоящими Правилами площади озелененных территорий, площади для размещения машино-мест, проездов и иных необходимых в соответствии с настоящими Правилами и техническими регламентами вспомогательных объектов, предназначенных для его обслуживания и эксплуатации.

#### **Статья 7.6. Минимальные отступы зданий, строений, сооружений от границ земельных участков.**

7.6.1. Общие требования к минимальным отступам зданий, строений, сооружений от границ земельных участков устанавливаются для участков, расположенных во всех территориальных зонах, кроме земельных участков, используемых для строительства индивидуальных жилых домов.

7.6.2. Минимальные отступы от границ земельных участков до стен зданий, строений, сооружений принимаются равными 3 метрам.

7.6.3. Минимальные отступы зданий, строений, сооружений от границ земельных участков, совпадающих с красными линиями улиц и проездов, при выполнении требования пункта 2 настоящей статьи устанавливаются:

- для жилых зданий с квартирами в первых этажах и учреждений образования и воспитания, выходящих на магистральные улицы - 5 метров;
- для жилых зданий с квартирами на первых этажах и учреждений образования и воспитания, выходящих на прочие улицы и проезды общего пользования - 3 метра;
- для прочих зданий - не устанавливаются, при соблюдении требований технических регламентов.

7.6.4. Допускается размещение индивидуальных жилых домов и хозяйственных построек без отступа от межевой границы при наличии согласия владельцев смежного земельного участка и соблюдения ФЗ РФ от 22.07.2008 г №123-ФЗ.

**Статья 7.7. Максимальные выступы за красную линию частей зданий, строений, сооружений.**

Максимальные выступы за красную линию частей зданий, строений сооружений допускаются выше 3,5 метров от уровня земли, в отношении балконов, эркеров, козырьков, консолей - не более 1 метра.

**Статья 7.8. Максимальная высота зданий, строений, сооружений.**

7.8.1. Максимальная высота зданий, строений, сооружений в составе градостроительных регламентов настоящими Правилами установлена в метрах по вертикали относительно поверхности грунта до начала инженерных работ.

7.8.2. Требования в части максимальной высоты, установленные настоящими Правилами, не распространяются на антенны, вентиляционные и дымовые трубы, шпили, аттики и балюстрады (ограждения), выходы на кровлю, а также остекленные световые фонари максимальной высотой 2,5 метра, суммарная площадь которых не превышает 25% площади кровли.

7.8.3. Максимальная высота зданий, строений, сооружений установлена Правилами с учетом:

- максимальной этажности застройки в границах территориальных зон;
- видов разрешенного использования в границах территориальных зон.

7.8.4. Максимальная высота зданий и сооружений определяется градостроительным регламентом территориальных зон.

**Статья 7.9. Минимальная доля озелененной территории земельных участков.**

7.9.1. К озелененной территории земельного участка относятся части участков, которые не застроены объектами капитального строительства, не заняты временными сооружениями, водоемами и акваториями, тротуарами или проездами с твердым покрытием и при этом покрыты зелеными насаждениями (древесной, кустарниковой и травянистой растительностью), доступными для всех пользователей объектов, расположенных на земельном участке.

7.9.2. Озелененная территория земельного участка может быть оборудована:

- площадками для отдыха взрослых, детскими площадками;
- открытыми спортивными площадками;
- площадками для выгула собак;
- грунтовыми пешеходными дорожками;
- малыми архитектурными формами;
- другими подобными объектами.

Площадь, занимаемая объектами, которыми может быть оборудована озелененная территория земельного участка, не должна превышать 50% площади озелененной территории.

7.9.3. Минимально допустимая площадь озелененной территории земельных участков приведена в таблице и установлена в градостроительных регламентах соответствующих зон.

**Таблица. Минимально допустимая площадь озелененной территории земельных участков**

№ п/п	Вид использования	Минимальная площадь озелененных территорий
1	Многоквартирные жилые дома	23 квадратных метра на 100 кв. метров общей площади квартир в объекте капитального строительства на участке
2	Скверы, бульвары	95% территории земельного участка при площади участка менее 1 га; 90% - при площади от 1 до 5 га; 85% - при площади от 5 до 20 га; 80% - при площади свыше 20 га
3	Парки	95% территории земельного участка при площади участка менее 1 га; 90% - при площади от 1 до 5 га; 80% - при площади от 5 до 20 га; 70% - при площади свыше 20 га

№ п/п	Вид использования	Минимальная площадь озелененных территорий
4	Больничные учреждения, санаторно-курортные учреждения, объекты социального обеспечения, объекты для оздоровительных целей, зеленые насаждения, выполняющие специальные функции	40% территории земельного участка
5	Объекты дошкольного, начального и среднего общего образования (школы)	50% территории земельного участка
6	Индивидуальные жилые дома, объекты среднего и высшего профессионального образования; объекты физической культуры и спорта, включая спортивные клубы; объекты ритуальной деятельности	20% территории земельного участка
7	Прочие (иные виды использования)	5% территории земельного участка
8	Объекты коммунального хозяйства, объекты сельскохозяйственного использования, объекты транспорта, специальные парки (зоопарки, ботанические сады)	не устанавливается

7.9.4. Требование к озеленению участков не относится к встроенным в жилые дома нежилым помещениям с общей площадью менее 200 квадратных метров.

7.9.5. Требования к озеленению санитарно-защитных зон следует принимать в соответствии с техническими регламентами, СанПиН и иными действующими нормативными техническими документами. Лесополосы - посадки высокорослых деревьев, расположенные вдоль автомобильных и железных дорог, - являются территориями ССЗ.

7.9.6. Запрещается изъятие территорий общего пользования (территорий скверов, парков, бульваров) под размещение парковок транспорта.

**Статья 7.10. Минимальное количество машино-мест для хранения индивидуального автотранспорта на территории земельных участков.**

7.10.1. Минимальное количество машино-мест для хранения индивидуального автотранспорта на территории земельных участков определяется в зависимости от вида использования земельных участков и устанавливается согласно таблице для видов использования, расположенных на территории всех зон с учетом, установленных в градостроительных регламентах соответствующих зон.

7.10.2. Минимальное количество машино-мест для индивидуального автотранспорта на территории земельных участков.

**Таблица. Нормы расчета стоянок автомобилей.**

Объекты, здания и сооружения	Расчетная единица	Число машино-мест на расчетную единицу
Индивидуальные жилые дома	участок	1
Блокированные жилые дома	жилой блок	1
Многоквартирные жилые дома	100 м <sup>2</sup> общей площади квартир	1
Учреждения управления, офисы, кредитно-финансовые и юридические конторы	100 работающих	15-20
Научные и проектные организации	100 работающих	10-15
Театры, кинотеатры, концертные залы, музеи, выставочные комплексы	100 одновременных посетителей или 100 посадочных мест	15
Парки культуры и отдыха	100 одновременных посетителей	7
Торговые центры, универмаги, магазины (торгово-выставочные комплексы специализированного назначения рассчитываются с коэффициентом 0,3)	100 м <sup>2</sup> торговой площади	
	до 1000 м <sup>2</sup> торговой площади	5-7
	от 1000 до 10000 м <sup>2</sup> торговой площади	3
	более 10000 м <sup>2</sup> торговой площади	1
Предприятия общественного питания и коммунально-бытового обслуживания общей площадью более 250	100 мест в залах или одновременных посетителей и	10

Объекты, здания и сооружения	Расчетная единица	Число машино-мест на расчетную единицу
кв. м	персонала	
Офисы, магазины, предприятия общественного питания, объекты коммунально-бытового обслуживания и др. общей площадью до 250 кв. м	объект	3
Рынки, ярмарки	50 торговых мест	20-25
Рестораны и кафе	100 мест	10-15
Гостиницы	100 мест	10-15
Больницы	100 коек	10
Поликлиники	100 посещений	10
Высшие и средние специальные учебные заведения	100 работающих и студентов в макс. смене	10-15
Здания спортивного назначения	100 мест	7
Промышленные предприятия	100 работающих	7-10
Вокзалы всех видов транспорта	100 пассажиров дальнего и местного сообщений, прибывающих в час «пик»	10-15

7.10.3. Для видов использования, не указанных в таблице, минимальное количество машино-мест для хранения индивидуального транспорта на территории земельных участков определяется по аналогии с видами использования, указанными в таблице.

7.10.4. В случае совмещения на земельном участке двух и более видов использования минимальное количество машино-мест для хранения индивидуального транспорта определяется на основе долей каждого из видов использования в общей площади земельного участка.

7.10.5. Машино-места для хранения индивидуального автотранспорта, необходимые в соответствии с настоящими Правилами, могут быть организованы в виде:

- капитальных гаражей-стоянок (наземных и подземных, отдельно стоящих, а также встроенных и пристроенных);
- открытых охраняемых и неохраняемых стоянок.

7.10.6. Машино-места для хранения индивидуального автотранспорта, необходимые в соответствии с настоящими Правилами, размещаются на земельном участке:

- для жилых многоквартирных домов не менее 50% от расчетного.
- для объектов иного назначения 100% от расчетного.

Возможно размещение за пределами земельного участка основного объекта части машино-мест при обосновании в документации по планировке территории наличием необходимого количества машино-мест или территории для их размещения в границах квартала.

Предельная (минимальная/максимальная) площадь образуемого земельного участка для размещения гаража (на одно машино-место для хранения легкового автотранспорта):

- минимальная - 18,0 кв. м;
- максимальная - 34,0 кв. м.

В территориальных зонах ИТ (ИТ1, ИТ2) максимальная площадь образуемого земельного участка не регламентируется.

7.10.7. В общественно-деловой зоне площадь участка для стоянки одного автомобиля на автостоянках следует уменьшать до 22,5 кв. м, а при примыкании участков для стоянки к проезжей части улиц и проездов - до 15,0 кв. м на автомобиль.

7.10.8. В пределах селитебных территорий (жилые зоны и общественно-деловые зоны) и на прилегающих к ним коммунально-складских территориях предусматривается организация открытых автостоянок и строительство гаражей для постоянного хранения не менее 90% расчетного числа индивидуальных легковых автомобилей при пешеходной доступности не более 800 м, а в районах сложившейся застройки - не более 1500 м.

7.10.9. В жилых зонах при размещении гаражей и автостоянок преимущество должно

отдаваться хранению автотранспорта инвалидов.

7.10.10. В зонах индивидуальной застройки высокой комфортности предусматривается строительство гаражей или организация открытых автостоянок из расчета 1 - 2 автомобиля на один участок, размещаемые на участке домовладения.

7.10.11. Противопожарные расстояния от открытых площадок (в том числе с навесом) для хранения автомобилей до зданий и сооружений предприятий (по обслуживанию автомобилей, промышленных, сельскохозяйственных и др.) должны приниматься в соответствии с санитарными нормами и правилами, противопожарными требованиями, изложенными в технических регламентах и других нормативно-правовых документах.

7.10.12. Расстояния от сооружений для хранения легкового автотранспорта до объектов застройки принимаются в соответствии с требованием действующей нормативно-правовой документации:

**Таблица. Расстояния от сооружений для хранения легкового автотранспорта до объектов застройки.**

Объекты, до которых исчисляется расстояние	Расстояние, м				
	автостоянки (открытые площадки, паркинги) и наземные гаражи-стоянки вместимостью, машино-мест				
	10 и менее	11 - 50	51 - 100	101 - 300	свыше 300
Фасады жилых домов и торцы с окнами	10	15	25	35	50
Торцы жилых домов без окон	10	10	15	25	35
Школы, детские учреждения, ПТУ, техникумы, площадки отдыха, игр и спорта	25	50	50	50	50
Лечебные учреждения стационарного типа, открытые спортивные сооружения общего пользования, места отдыха населения (сады, скверы, парки)	25	50	*	*	*
Общественные и административные здания	10	10	15	25	35

**Примечание:**

1) Расстояния от наземных гаражей-стоянок и автостоянок принимаются до границ участков школ, детских учреждений, лечебно-профилактических учреждений стационарного типа, объектов социального назначения, площадок отдыха, детских игровых площадок.

2) Для наземных гаражей-стоянок со сплошным стеновым ограждением указанных в таблице, расстояния допускается сокращать на 25% при отсутствии в них открывающихся окон, а также въездов-выездов, ориентированных в сторону жилых домов, территорий ЛПУ стационарного типа, объектов социального обеспечения, детских дошкольных учреждений, школ и других учебных заведений.

3) На придомовой территории допускается размещение открытых автостоянок (паркингов) вместимостью до 50 машино-мест и гаражей-стоянок, и паркингов со сплошным стеновым ограждением для хранения автомобилей вместимостью до 100 машино-мест при соблюдении нормативных требований обеспеченности придомовых территорий элементами благоустройства по площади и наименованиям.

4) Выезды-въезды из гаражей, расположенных на территории жилой застройки, вместимостью свыше 100 машино-мест должны быть организованы на улично-дорожную сеть населенного пункта, исключая организацию движения автотранспорта по внутридворовым проездам, парковым дорогам и велосипедным дорожкам.

5) Наземные гаражи-стоянки вместимостью свыше 500 машино-мест следует размещать на территориях промышленных, коммунально-складских зон и территориях санитарно-защитных зон, на территориях, непригодных для жилой застройки, в неудобиях.

6) Для подземных, полуподземных и обвалованных гаражей-стоянок регламентируется расстояние от въезда-выезда и от вентиляционных шахт до территории школ, детских дошкольных учреждений, лечебно-профилактических учреждений, фасадов жилых домов, площадок отдыха и др., оно должно составлять не менее 15 м.

7) Расстояние от проездов автотранспорта из гаражей всех типов и открытых автостоянок до нормируемых объектов должно быть не менее 7 м.



8) Вентвыбросы от подземных гаражей-стоянок, расположенных под жилыми и общественными зданиями, должны быть организованы на 1,5 м выше конька крыши самой высокой части здания.

9) На эксплуатируемой кровле подземного гаража-стоянки допускается размещать площадки отдыха, детские, спортивные, игровые и др. сооружения на расстоянии 15 м от вентиляционных шахт, въездов-выездов, проездов при условии озеленения эксплуатируемой кровли и обеспечении ПДК в устье выброса в атмосферу.

10) От наземных гаражей-стоянок устанавливается санитарный разрыв с озеленением территории, прилегающей к объектам нормирования.

11) Требования, отнесенные к подземным гаражам, распространяются на размещение обвалованных гаражей-стоянок.

12) На территории наземных гаражей-стоянок, открытых стоянок автомобильного транспорта необходимо предусматривать размещение площадки для мусоросборников.

### **Статья 7.11. Минимальное количество мест на погрузочно-разгрузочных площадках на территории земельных участков.**

7.11.1. К погрузочно-разгрузочным площадкам относятся части территории земельных участков, предназначенные для проведения работ по погрузке и выгрузке грузов, доставляемых для объектов, расположенных на территории земельных участков.

7.11.2. Площадь мест на погрузочно-разгрузочных площадках определяется из расчета 90 квадратных метров на одно место.

7.11.3. Минимальное количество мест на погрузочно-разгрузочных площадках на территории земельных участков определяется из расчета:

- одно место для объектов общей площадью от 100 квадратных метров до 1500 квадратных метров и плюс одно место на каждые дополнительные 1500 квадратных метров общей площади объектов - для объектов торговли, объектов общественного питания, промышленных объектов, для предприятий по первичной переработке, расфасовке сельскохозяйственной продукции и техническому обслуживанию сельхозпроизводства (ремонт, складирование);

- одно место для объектов общей площадью от 100 квадратных метров до 1250 квадратных метров и плюс одно место на каждые дополнительные 1250 квадратных метров общей площади объектов - для складских объектов.

7.11.4. При проектировании многоквартирного жилого дома со встроенно-пристроенными нежилыми помещениями торгового назначения общей площадью более 250 кв. м разгрузочные места предусматривать в закрытых дебаркадерах.

### **Статья 7.12. Минимальное количество машино-мест для хранения (технологического отстоя) грузового автотранспорта на территории земельных участков.**

7.12.1. Минимальное количество машино-мест для хранения (технологического отстоя) грузового автотранспорта на территории земельных участков определяется заданием на проектирование.

7.12.2. Площадь машино-мест для хранения (технологического отстоя) грузового автотранспорта определяется из расчета 95 квадратных метров на автомобиль (с учетом проездов); при примыкании участков для стоянки к проезжей части улиц и проездов в продольном расположении автомобилей - 70 квадратных метров на автомобиль.

### **Статья 7.13. Максимальная высота ограждений земельных участков.**

7.13.1. Максимальная высота ограждений земельных участков устанавливается для земельных участков жилой застройки. Для земельных участков иного назначения высота устанавливается по заданию на проектирование.

7.13.2. Максимальная высота ограждений земельных участков жилой застройки:

- вдоль скоростных транспортных магистралей, улиц и проездов - до 2,5 метра;  
- между соседними участками застройки - 2,2 метра без согласования со смежными землепользователями. Более 2,2 метра - по согласованию со смежными землепользователями.

Для участков жилой застройки высота ограждения может быть иной при условии, если это не нарушает объемно-пространственных характеристик окружающей застройки и ландшафта, норм инсоляции и естественной освещенности.

7.13.3. Ограждения вдоль улиц и проездов и между соседними земельными участками должны быть выполнены в «глухом» исполнении. Исключения составляют ограждения в зоне «Ж1».

В зоне «Ж1» ограждения, расположенные на границе смежных земельных участков, должны быть выполнены в «прозрачном» исполнении. Максимальная высота ограждения не применяется к ограждениям в «прозрачном» исполнении. Устройство глухих (непрозрачных) ограждений допускается при взаимном согласии владельцев соседних земельных участков.

#### **Статья 7.14. Правовой режим использования и застройки территории земельного участка расположенного в границах действия ограничений.**

7.14.1. В случае если земельный участок и объект капитального строительства расположены в границах действия ограничений, установленных в соответствии с законодательством Российской Федерации, правовой режим использования и застройки территории указанного земельного участка определяется совокупностью требований, указанных в настоящей статье, и ограничений, указанных в части III настоящих Правил. При этом при совпадении ограничений, относящихся к одной и той же территории, действуют минимальные предельные параметры.

#### **Статья 7.15. Организация благоустройства территории и парковочных мест.**

Благоустройство территории (озеленение, подходы, подъезды), парковочные места организовываются в границах предоставленного для строительства земельного участка.

### **Глава 8. Градостроительные регламенты по территориальным зонам.**

#### **Статья 8.1. Общие требования для жилых зон.**

8.1.1. К жилой зоне относятся участки территории муниципального образования, используемые и предназначенные для застройки многоквартирными домами, а также индивидуальными и блокированными жилыми домами с приусадебными земельными участками.

8.1.2. В жилой зоне допускается размещение отдельно стоящих и встроенных или пристроенных объектов коммунального и культурно-бытового обслуживания повседневного и периодического спроса, культовых зданий, стоянок автомобильного транспорта и объектов, связанных с проживанием граждан, деятельность которых не оказывает негативного воздействия на окружающую среду (не пожароопасных, не взрывоопасных, не создающих магнитных полей, шума, превышающего установленные нормы для жилой зоны, не вызывающих вибрации, загрязнения почв, воздуха, воды, не оказывающих радиационного и иных вредных воздействий), не требующих устройства подъездных железнодорожных путей и не занимающих более 15% площади планировочной единицы территориальной зоны.

8.1.3. Жилые зоны должны быть озеленены. На территории жилых зон должны располагаться пункты (площадки) для сбора твердых бытовых отходов и крупногабаритных отходов, обустроены площадки для выгула домашних животных.

8.1.4. При строительстве новых объектов, разрешенных к размещению, следует предусматривать их полное инженерное обеспечение.

8.1.5. При освоении жилых микрорайонов необходимо предусматривать строительство открытых стоянок автотранспорта, размещение гаражей-стоянок в цокольных или подземных этажах зданий, а также на дворовой территории в подземном исполнении с использованием их кровель для организации игровых площадок и благоустройства.

8.1.6. Предприятия обслуживания могут размещаться в жилых домах или пристраиваться к ним при условии, что загрузка предприятий и входы для посетителей располагаются со стороны улицы, и имеется достаточно места для автостоянок временного хранения автотранспорта. Не допускается при переоборудовании жилого фонда в нежилой при организации входа нарушать пропускную способность тротуаров и оставлять менее 2,0 м ширины тротуара с главного фасада и 1,35 м с остальных сторон.

8.1.7. На территориях индивидуальной жилой застройки со стороны улиц запрещается размещение вспомогательных строений, кроме гаражей. Установка ограждений и иных строений в нарушение красных линий застройки запрещена.

8.1.8. В случае если земельный участок и объект капитального строительства расположены в границах действия ограничений, установленных в соответствии с законодательством Российской Федерации, правовой режим использования и застройки территории указанного земельного участка определяется совокупностью требований, указанных в настоящей статье, и ограничений, указанных в главе 9 части III настоящих Правил. При этом при совпадении ограничений, относящихся к одной и той же территории, действуют минимальные предельные параметры.

## **Статья 8.2. Градостроительный регламент зоны жилой застройки.**

### **Виды разрешенного использования земельных участков и объектов капитального строительства для зоны малоэтажной жилой застройки.**

Кодовое обозначение зоны на карте (схеме) – Ж1.

Цели выделения зоны:

Размещение жилых помещений различного вида и обеспечение проживания в них. К жилой застройке относятся здания (помещения в них), предназначенные для проживания человека, за исключением зданий (помещений), используемых:

- с целью извлечения предпринимательской выгоды из предоставления жилого помещения для временного проживания в них (гостиницы, дома отдыха);
- для проживания с одновременным осуществлением лечения или социального обслуживания населения (санатории, дома ребенка, дома престарелых, больницы);
- как способ обеспечения непрерывности производства (вахтовые помещения, служебные жилые помещения на производственных объектах);
- как способ обеспечения деятельности режимного учреждения (казармы, караульные помещения, места лишения свободы, содержания под стражей).

<b>Ж1 – зона малоэтажной жилой застройки</b>			
<b>№ п/п</b>	<b>Наименование вида разрешенного использования</b>	<b>Код</b>	<b>Описание вида разрешенного использования земельного участка</b>
<b>Основные виды разрешенного использования</b>			
1	Для индивидуального жилищного строительства	2.1	2.1 - Размещение индивидуального жилого дома (Размещение жилого дома (отдельно стоящего здания количеством надземных этажей не более чем три, высотой не более двадцати метров, которое состоит из комнат и помещений вспомогательного использования, предназначенных для удовлетворения гражданами бытовых и иных нужд, связанных с их проживанием в таком здании, не предназначенного для раздела на самостоятельные объекты недвижимости); выращивание сельскохозяйственных культур; размещение индивидуальных гаражей и хозяйственных построек
2	Малоэтажная многоквартирная жилая застройка	2.1.1	2.1.1 - Размещение малоэтажных многоквартирных домов (многоквартирные дома высотой до 4 этажей, включая мансардный); обустройство спортивных и детских площадок, площадок для отдыха; размещение объектов обслуживания жилой застройки во встроенных, пристроенных и встроенно-пристроенных помещениях малоэтажного многоквартирного дома, если общая площадь таких помещений в малоэтажном многоквартирном доме не составляет более 15% общей площади помещений дома
3	Для ведения личного подсобного хозяйства (приусадебный земельный участок)	2.2	2.2 - Размещение жилого дома указанного в описании вида разрешенного использования с кодом 2.1; производство сельскохозяйственной продукции; размещение гаража и иных вспомогательных сооружений; содержание сельскохозяйственных животных
4	Блокированная жилая застройка	2.3	2.3 - Размещение жилого дома, имеющего одну или несколько общих стен с соседними жилыми домами (количеством этажей не более чем три, при общем количестве совмещенных домов не более десяти и каждый из которых предназначен для проживания одной семьи, имеет общую стену

			(общие стены) без проемов с соседним домом или соседними домами, расположен на отдельном земельном участке и имеет выход на территорию общего пользования (жилые дома блокированной застройки); разведение декоративных и плодовых деревьев, овощных и ягодных культур; размещение индивидуальных гаражей и иных вспомогательных сооружений; обустройство спортивных и детских площадок, площадок для отдыха
5	Хранение автотранспорта	2.7.1	2.7.1 - Размещение отдельно стоящих и пристроенных гаражей, в том числе подземных, предназначенных для хранения автотранспорта, в том числе с разделением на машино-места, за исключением гаражей, размещение которых предусмотрено содержанием вида разрешенного использования с кодом 4.9
6	Земельные участки (территории) общего пользования	12.0	12.0 - Земельные участки общего пользования. Содержание данного вида разрешенного использования включает в себя содержание видов разрешенного использования с кодами 12.0.1 - 12.0.2
7	Магазины	4.4	4.4 - Размещение объектов капитального строительства, предназначенных для продажи товаров, торговая площадь которых составляет до 150 кв. м
8	Ведение огородничества	13.1	13.1 - Осуществление отдыха и (или) выращивания гражданами для собственных нужд сельскохозяйственных культур; размещение хозяйственных построек, не являющихся объектами недвижимости, предназначенных для хранения инвентаря и урожая сельскохозяйственных культур
9	Ведение садоводства	13.2	13.2 - Осуществление отдыха и (или) выращивания гражданами для собственных нужд сельскохозяйственных культур; размещение для собственных нужд садового дома, жилого дома, указанного в описании вида разрешенного использования с кодом 2.1, хозяйственных построек и гаражей
10	Здравоохранение	3.4	3.4 - Размещение объектов капитального строительства, предназначенных для оказания гражданам медицинской помощи (поликлиники, фельдшерские пункты, больницы и пункты здравоохранения, родильные дома, центры матери и ребенка, диагностические центры, санатории и профилактории, обеспечивающие оказание услуги по лечению)
11	Амбулаторно-поликлиническое обслуживание	3.4.1	3.4.1 – Размещение объектов капитального строительства, предназначенных для оказания гражданам амбулаторно-поликлинической медицинской помощи (поликлиники, фельдшерские пункты, пункты здравоохранения, центры матери и ребенка, диагностические центры, молочные кухни, станции донорства крови, клинические лаборатории)
12	Стационарное медицинское обслуживание	3.4.2	3.4.2. - Размещение объектов капитального строительства, предназначенных для оказания гражданам медицинской помощи в стационарах (больницы, родильные дома, диспансеры, научно-медицинские учреждения и прочие объекты, обеспечивающие оказание услуги по лечению в стационаре); размещение станций скорой помощи; размещение площадок санитарной авиации
13	Спорт	5.1	5.1 - Размещение зданий и сооружений для занятия спортом. Содержание данного вида разрешенного использования включает в себя содержание видов разрешенного использования с кодами 5.1.1 - 5.1.7
14	Обеспечение спортивно-зрелищных мероприятий	5.1.1	5.1.1 - Размещение спортивно-зрелищных зданий и сооружений, имеющих специальные места для зрителей от 500 мест (стадионов, дворцов спорта, ледовых дворцов, ипподромов)
15	Обеспечение занятий спортом в помещениях	5.1.2	5.1.2 - Размещение спортивных клубов, спортивных залов, бассейнов, физкультурно-оздоровительных комплексов в зданиях и сооружениях
16	Площадки для занятий спортом	5.1.3	5.1.3 - Размещение площадок для занятия спортом и физкультурой на открытом воздухе (физкультурные площадки, беговые дорожки, поля для спортивной игры)
17	Оборудованные площадки для занятий спортом	5.1.4	5.1.4 - Размещение сооружений для занятия спортом и физкультурой на открытом воздухе (теннисные корты, автодромы, мотодромы, трамплины, спортивные стрельбища)
18	Спортивные базы	5.1.7	5.1.7 - Размещение спортивных баз и лагерей, в которых осуществляется спортивная подготовка длительно проживающих в них лиц
19	Сенокосение	1.19	1.19 - Косение трав, сбор и заготовка сена

20	Общее пользование водными объектами	11.1	11.1 - Использование земельных участков, примыкающих к водным объектам способами, необходимыми для осуществления общего водопользования (водопользования, осуществляемого гражданами для личных нужд, а также забор (изъятие) водных ресурсов для целей питьевого и хозяйственно-бытового водоснабжения, купание, использование маломерных судов, водных мотоциклов и других технических средств, предназначенных для отдыха на водных объектах, водопой, если соответствующие запреты не установлены законодательством)
21	Гидротехнические сооружения	11.3	11.3 - Использование земельных участков, примыкающих к водным объектам способами, необходимыми для специального водопользования (забор водных ресурсов из поверхностных водных объектов, сброс сточных вод и (или) дренажных вод, проведение дноуглубительных, взрывных, буровых и других работ, связанных с изменением дна и берегов водных объектов)
22	Историко-культурная деятельность	9.3	9.3 - Сохранение и изучение объектов культурного наследия народов Российской Федерации (памятников истории и культуры), в том числе: объектов археологического наследия, достопримечательных мест, мест бытования исторических промыслов, производств и ремесел исторических поселений, недействующих военных и гражданских захоронений, объектов культурного наследия, хозяйственная деятельность, являющаяся историческим промыслом или ремеслом, а также хозяйственная деятельность, обеспечивающая познавательный туризм
23	Коммунальное обслуживание	3.1.	3.1 - Размещение зданий и сооружений в целях обеспечения физических и юридических лиц коммунальными услугами. Содержание данного вида разрешенного использования включает в себя содержание видов разрешенного использования с кодами 3.1.1 - 3.1.2
24	Предоставление коммунальных услуг	3.1.1	3.1.1 - Размещение зданий и сооружений, обеспечивающих поставку воды, тепла, электричества, газа, отвод канализационных стоков, очистку и уборку объектов недвижимости (котельных, водозаборов, очистных сооружений, насосных станций, водопроводов, линий электропередач, трансформаторных подстанций, газопроводов, линий связи, телефонных станций, канализаций, стоянок, гаражей и мастерских для обслуживания уборочной и аварийной техники, сооружений, необходимых для сбора и плавки снега)
25	Административные здания организаций, обеспечивающих предоставление коммунальных услуг	3.1.2	3.1.2 - Размещение зданий, предназначенных для приема физических и юридических лиц в связи с предоставлением им коммунальных услуг
26	Обслуживание жилой застройки	2.7	2.7 - Размещение объектов капитального строительства, размещение которых предусмотрено видами разрешенного использования с кодами 3.1, 3.2, 3.3, 3.4, 3.4.1, 3.5.1, 3.6, 3.7, 3.10.1, 4.1, 4.3, 4.4, 4.6, 5.1.2, 5.1.3, если их размещение связано с удовлетворением повседневных потребностей жителей, не причиняет вреда окружающей среде и санитарному благополучию, не причиняет существенного неудобства жителям, не требует установления санитарной зоны
27	Объекты дорожного сервиса	4.9.1	4.9.1 - Размещение зданий и сооружений дорожного сервиса. Содержание данного вида разрешенного использования включает в себя содержание видов разрешенного использования с кодами 4.9.1.1 - 4.9.1.4
28	Обеспечение дорожного отдыха	4.9.1.2	4.9.1.2 - Размещение зданий для предоставления гостиничных услуг в качестве дорожного сервиса (мотелей), а также размещение магазинов сопутствующей торговли, зданий для организации общественного питания в качестве объектов дорожного сервиса
29	Автомобильные мойки	4.9.1.3	4.9.1.3 - Размещение автомобильных моек, а также размещение магазинов сопутствующей торговли
30	Ремонт автомобилей	4.9.1.4	4.9.1.4 - Размещение мастерских, предназначенных для ремонта и обслуживания автомобилей, и прочих объектов дорожного сервиса, а также размещение магазинов сопутствующей торговли
31	Склады	6.9	6.9 - Размещение сооружений, имеющих назначение по временному хранению, распределению и перевалке грузов (за исключением хранения стратегических запасов), не являющихся частями производственных

			комплексов, на которых был создан груз: промышленные базы, склады, погрузочные терминалы и доки, нефтехранилища и нефтеналивные станции, газовые хранилища и обслуживающие их газоконденсатные и газоперекачивающие станции, элеваторы и продовольственные склады, за исключением железнодорожных перевалочных складов
32	Складские площадки	6.9.1	6.9.1 - Временное хранение, распределение и перевалка грузов (за исключением хранения стратегических запасов) на открытом воздухе
33	Садоводство	1.5	1.5 - Осуществление хозяйственной деятельности, в том числе на сельскохозяйственных угодьях, связанной с выращиванием многолетних плодовых и ягодных культур, винограда, и иных многолетних культур
34	Предпринимательство	4.0	4.0 - Размещение объектов капитального строительства в целях извлечения прибыли на основании торговой, банковской и иной предпринимательской деятельности. Содержание данного вида разрешенного использования включает в себя содержание видов разрешенного использования, предусмотренных кодами 4.1-4.10
<b>Условно разрешенные виды использования</b>			
35	Среднеэтажная жилая застройка	2.5	2.5 - Размещение многоквартирных домов этажностью не выше восьми этажей; благоустройство и озеленение; размещение подземных гаражей и автостоянок; обустройство спортивных и детских площадок, площадок для отдыха; размещение объектов обслуживания жилой застройки во встроенных, пристроенных и встроенно-пристроенных помещениях многоквартирного дома, если общая площадь таких помещений в многоквартирном доме не составляет более 20% общей площади помещений дома
36	Религиозное использование	3.7	3.7 - Размещение зданий и сооружений религиозного использования. Содержание данного вида разрешенного использования включает в себя содержание видов разрешенного использования с кодами 3.7.1 - 3.7.2
37	Осуществление религиозных обрядов	3.7.1	3.7.1 - Размещение зданий и сооружений, предназначенных для совершения религиозных обрядов и церемоний (в том числе церкви, соборы, храмы, часовни, мечети, молельные дома, синагоги)
38	Религиозное управление и образование	3.7.2	3.7.2 - Размещение зданий, предназначенных для постоянного местонахождения духовных лиц, паломников и послушников в связи с осуществлением ими религиозной службы, а также для осуществления благотворительной и религиозной образовательной деятельности (монастыри, скиты, дома священнослужителей, воскресные и религиозные школы, семинарии, духовные училища)
39	Связь	6.8	6.8 - Размещение объектов связи, радиовещания, телевидения, включая воздушные радиорелейные, надземные и подземные кабельные линии связи, линии радиофикации, антенные поля, усилительные пункты на кабельных линиях связи, инфраструктуру спутниковой связи и телерадиовещания, за исключением объектов связи, размещение которых предусмотрено содержанием вида разрешенного использования с кодами 3.1.1, 3.2.3
<b>Вспомогательные виды разрешённого использования, допустимые только в качестве дополнительных по отношению к основным видам разрешенного использования и условно разрешенным видам использования и осуществляемые совместно с ними</b>			
Для данной зоны - Вспомогательные виды разрешённого использования не устанавливаются			

**Предельные (минимальные и (или) максимальные) размеры земельных участков и предельные параметры разрешенного строительства, реконструкции объектов капитального строительства:**

- минимальный размер земельного участка – не устанавливается;
- максимальный размер земельного участка – 5000 квадратных метров;

**отступ от границы земельного участка со стороны улицы** до линии регулирования застройки при новом строительстве составляет - 5 метров. В сложившейся застройке линию регулирования застройки допускается совмещать с границей земельного участка. В сложившейся малоэтажной жилой застройке, в случае размещения основного строения в боковую границу земельного участка, допускается совмещать линию бокового фасада основного строения с границей земельного участка;

**минимальное расстояние** от границ со смежными земельными участками до

основного строения - 3 метра;

**минимальное расстояние** от границ со смежными земельными участками до объектов вспомогательного использования (хозяйственное строение, гараж, баня, теплица, навес, беседка) – 1 метр при соблюдении требований технических регламентов;

**допускается блокирование хозяйственных строений при обоюдном согласии смежных землепользователей;**

**максимальный процент застройки – 50%;**

**максимальная высота от уровня земли основного строения:**

- до верха плоской кровли - не более 15 м;

- до конька скатной кровли - не более 19 м;

**для всех вспомогательных строений высота от уровня земли:**

- до верха плоской кровли не более 4 м;

- до конька скатной кровли - не более 7 м.

**Ограничения использования земельных участков и объектов капитального строительства.**

Ограничения использования для данной территориальной зоны установлены Главой 9 настоящих Правил.

**Статья 8.3. Градостроительный регламент для зоны общественно-деловой.**

**Виды разрешенного использования земельных участков и объектов капитального строительства для зоны общественно-деловой.**

Кодовое обозначение зоны на карте (схеме) – О1.

Цели выделения зоны:

Размещение объектов капитального строительства в целях обеспечения удовлетворения бытовых, социальных и духовных потребностей человека, а также с целью извлечения прибыли на основании торговой, банковской и иной предпринимательской деятельности.

<b>О1 – зона размещения объектов многофункционального общественно-делового, коммерческого, социального и коммунально-бытового назначения</b>			
<b>№ п/п</b>	<b>Наименование вида разрешенного использования</b>	<b>Код</b>	<b>Описание вида разрешенного использования земельного участка</b>
<b>Основные виды разрешенного использования</b>			
1	Социальное обслуживание	3.2	3.2 - Размещение зданий, предназначенных для оказания гражданам социальной помощи. Содержание данного вида разрешенного использования включает в себя содержание видов разрешенного использования с кодами 3.2.1 - 3.2.4
2	Деловое управление	4.1	4.1 - Размещение объектов капитального строительства с целью: размещения органов управления производством, торговлей, банковской, страховой деятельностью, а также иной управленческой деятельностью, не связанной с государственным или муниципальным управлением и оказанием услуг, а также с целью обеспечения совершения сделок, не требующих передачи товара в момент ее совершения между организациями, в том числе биржевая деятельность (за исключением банковской и страховой деятельности)
3	Банковская и страховая деятельность	4.5	4.5 - Размещение объектов капитального строительства, предназначенных для размещения организаций, оказывающих банковские и страховые услуги
4	Бытовое обслуживание	3.3	3.3 - Размещение объектов капитального строительства, предназначенных для оказания населению или организациям бытовых услуг (мастерские мелкого ремонта, ателье, бани, парикмахерские, прачечные, химчистки, похоронные бюро)
5	Здравоохранение	3.4	3.4 - Размещение объектов капитального строительства, предназначенных для оказания гражданам медицинской помощи (поликлиники, фельдшерские пункты, больницы и пункты здравоохранения, родильные дома, центры матери и ребенка, диагностические центры, санатории и профилактории, обеспечивающие оказание услуги по лечению)
6	Амбулаторно-	3.4.1	3.4.1 – Размещение объектов капитального строительства,

	поликлиническое обслуживание		предназначенных для оказания гражданам амбулаторно-поликлинической медицинской помощи (поликлиники, фельдшерские пункты, пункты здравоохранения, центры матери и ребенка, диагностические центры, молочные кухни, станции донорства крови, клинические лаборатории)
7	Стационарное медицинское обслуживание	3.4.2	3.4.2. - Размещение объектов капитального строительства, предназначенных для оказания гражданам медицинской помощи в стационарах (больницы, родильные дома, диспансеры, научно-медицинские учреждения и прочие объекты, обеспечивающие оказание услуги по лечению в стационаре); размещение станций скорой помощи; размещение площадок санитарной авиации
8	Образование и просвещение	3.5	3.5 - Размещение объектов капитального строительства, предназначенных для воспитания, образования и просвещения (детские ясли, детские сады, школы, лицеи, гимназии, профессиональные технические училища, колледжи, художественные, музыкальные школы и училища, образовательные кружки, общества знаний, институты, университеты, организации по переподготовке и повышению квалификации специалистов и иные организации, осуществляющие деятельность по воспитанию, образованию и просвещению). Содержание данного вида разрешенного использования включает в себя содержание видов разрешенного использования с кодами 3.5.1 - 3.5.2
9	Дошкольное, начальное и среднее общее образование	3.5.1	3.5.1 - Размещение объектов капитального строительства, предназначенных для просвещения, дошкольного, начального и среднего общего образования (детские ясли, детские сады, школы, лицеи, гимназии, художественные, музыкальные школы, образовательные кружки и иные организации, осуществляющие деятельность по воспитанию, образованию и просвещению, в том числе зданий, спортивных сооружений, предназначенных для занятия обучающихся физической культурой и спортом)
10	Среднее и высшее профессиональное образование	3.5.2	3.5.2 - Размещение объектов капитального строительства, предназначенных для профессионального образования и просвещения (профессиональные технические училища, колледжи, художественные, музыкальные училища, общества знаний, институты, университеты, организации по переподготовке и повышению квалификации специалистов и иные организации, осуществляющие деятельность по образованию и просвещению, в том числе зданий, спортивных сооружений, предназначенных для занятия обучающихся физической культурой и спортом)
11	Культурное развитие	3.6	3.6 - Размещение зданий и сооружений, предназначенных для размещения объектов культуры. Содержание данного вида разрешенного использования включает в себя содержание видов разрешенного использования с кодами 3.6.1 - 3.6.3
12	Общественное управление	3.8	3.8 - Размещение зданий, предназначенных для размещения органов и организаций общественного управления. Содержание данного вида разрешенного использования включает в себя содержание видов разрешенного использования с кодами 3.8.1 - 3.8.2
13	Государственное управление	3.8.1	3.8.1 - Размещение зданий, предназначенных для размещения государственных органов, государственного пенсионного фонда, органов местного самоуправления, судов, а также организаций, непосредственно обеспечивающих их деятельность или оказывающих государственные и (или) муниципальные услуги
14	Представительская деятельность	3.8.2	3.8.2 - Размещение зданий, предназначенных для дипломатических представительств иностранных государств и субъектов Российской Федерации, консульских учреждений в Российской Федерации
15	Историко-культурная деятельность	9.3	9.3 - Сохранение и изучение объектов культурного наследия народов Российской Федерации (памятников истории и культуры), в том числе: объектов археологического наследия, достопримечательных мест, мест бытования исторических промыслов, производств и ремесел исторических поселений, недействующих военных и гражданских захоронений, объектов культурного наследия, хозяйственная деятельность, являющаяся историческим промыслом или ремеслом, а



			также хозяйственная деятельность, обеспечивающая познавательный туризм
16	Обеспечение научной деятельности	3.9	3.9 - Размещение зданий и сооружений для обеспечения научной деятельности. Содержание данного вида разрешенного использования включает в себя содержание видов разрешенного использования с кодами 3.9.1 - 3.9.3
17	Обеспечение деятельности в области гидрометеорологии и смежных с ней областях	3.9.1	3.9.1 - Размещение объектов капитального строительства, предназначенных для наблюдений за физическими и химическими процессами, происходящими в окружающей среде, определения ее гидрометеорологических, агрометеорологических и гелиогеофизических характеристик, уровня загрязнения атмосферного воздуха, почв, водных объектов, в том числе по гидробиологическим показателям, и околосредного - космического пространства, зданий и сооружений, используемых в области гидрометеорологии и смежных с ней областях (доплеровские метеорологические радиолокаторы, гидрологические посты и другие)
18	Проведение научных исследований	3.9.2	3.9.2 - Размещение зданий и сооружений, предназначенных для проведения научных изысканий, исследований и разработок (научно-исследовательские и проектные институты, научные центры, инновационные центры, государственные академии наук, опытно-конструкторские центры, в том числе отраслевые)
19	Проведение научных испытаний	3.9.3	Р3.9.3 - Размещение зданий и сооружений для проведения изысканий, испытаний опытных промышленных образцов, для размещения организаций, осуществляющих научные изыскания, исследования и разработки, научные и селекционные работы, ведение сельского и лесного хозяйства для получения ценных с научной точки зрения образцов растительного и животного мира
20	Ветеринарное обслуживание	3.10	3.10 - Размещение объектов капитального строительства, предназначенных для оказания ветеринарных услуг, содержания или разведения животных, не являющихся сельскохозяйственными, под надзором человека. Содержание данного вида разрешенного использования включает в себя содержание видов разрешенного использования с кодами 3.10.1 - 3.10.2
21	Амбулаторное ветеринарное обслуживание	3.10.1	3.10.1 - Размещение объектов капитального строительства, предназначенных для оказания ветеринарных услуг без содержания животных
22	Приюты для животных	3.10.2	3.10.2 - Размещение объектов капитального строительства, предназначенных для оказания ветеринарных услуг в стационаре; размещение объектов капитального строительства, предназначенных для содержания, разведения животных, не являющихся сельскохозяйственными, под надзором человека, оказания услуг по содержанию и лечению бездомных животных; размещение объектов капитального строительства, предназначенных для организации гостиниц для животных
23	Объекты торговли (торговые центры, торгово-развлекательные центры (комплексы))	4.2	4.2 - Размещение объектов капитального строительства, общей площадью свыше 5000 кв. м с целью размещения одной или нескольких организаций, осуществляющих продажу товаров, и (или) оказание услуг в соответствии с содержанием видов разрешенного использования с кодами 4.5 - 4.8.2; размещение гаражей и (или) стоянок для автомобилей сотрудников и посетителей торгового центра
24	Рынки	4.3	4.3 - Размещение объектов капитального строительства, сооружений, предназначенных для организации постоянной или временной торговли (ярмарка, ярмарка-выставка, рынок, базар), с учетом того, что каждое из торговых мест не располагает торговой площадью более 200 кв. м; размещение гаражей и (или) стоянок для автомобилей сотрудников и посетителей рынка
25	Магазины	4.4	4.4 - Размещение объектов капитального строительства, предназначенных для продажи товаров, торговая площадь которых составляет до 1000 кв. м
26	Общественное питание	4.6	4.6 - Размещение объектов капитального строительства в целях устройства мест общественного питания за плату (рестораны, кафе, столовые, закусочные, бары)

27	Гостиничное обслуживание	4.7	4.7 - Размещение гостиниц, а также иных зданий, используемых с целью извлечения предпринимательской выгоды из предоставления жилого помещения для временного проживания в них
28	Развлечения	4.8	4.8 - Размещение зданий и сооружений, предназначенных для развлечения. Содержание данного вида разрешенного использования включает в себя содержание видов разрешенного использования с кодами 4.8.1 - 4.8.3
29	Спорт	5.1	5.1 - Размещение зданий и сооружений для занятия спортом. Содержание данного вида разрешенного использования включает в себя содержание видов разрешенного использования с кодами 5.1.1 - 5.1.7
30	Обеспечение спортивно-зрелищных мероприятий	5.1.1	5.1.1 - Размещение спортивно-зрелищных зданий и сооружений, имеющих специальные места для зрителей от 500 мест (стадионов, дворцов спорта, ледовых дворцов, ипподромов)
31	Обеспечение занятий спортом в помещениях	5.1.2	5.1.2 - Размещение спортивных клубов, спортивных залов, бассейнов, физкультурно-оздоровительных комплексов в зданиях и сооружениях
32	Площадки для занятий спортом	5.1.3	5.1.3 - Размещение площадок для занятия спортом и физкультурой на открытом воздухе (физкультурные площадки, беговые дорожки, поля для спортивной игры)
33	Оборудованные площадки для занятий спортом	5.1.4	5.1.4 - Размещение сооружений для занятия спортом и физкультурой на открытом воздухе (теннисные корты, автодромы, мотодромы, трамплины, спортивные стрельбища)
34	Спортивные базы	5.1.7	5.1.7 - Размещение спортивных баз и лагерей, в которых осуществляется спортивная подготовка длительно проживающих в них лиц
35	Предпринимательство	4.0	4.0 - Размещение объектов капитального строительства в целях извлечения прибыли на основании торговой, банковской и иной предпринимательской деятельности. Содержание данного вида разрешенного использования включает в себя содержание видов разрешенного использования, предусмотренных кодами 4.1-4.10
36	Служебные гаражи	4.9	4.9 - Размещение постоянных или временных гаражей, стоянок для хранения служебного автотранспорта, используемого в целях осуществления видов деятельности, предусмотренных видами разрешенного использования с кодами 3.0, 4.0, а также для стоянки и хранения транспортных средств общего пользования, в том числе в депо
37	Коммунальное обслуживание	3.1	3.1 - Размещение зданий и сооружений в целях обеспечения физических и юридических лиц коммунальными услугами. Содержание данного вида разрешенного использования включает в себя содержание видов разрешенного использования с кодами 3.1.1 - 3.1.2
38	Предоставление коммунальных услуг	3.1.1	3.1.1 - Размещение зданий и сооружений, обеспечивающих поставку воды, тепла, электричества, газа, отвод канализационных стоков, очистку и уборку объектов недвижимости (котельных, водозаборов, очистных сооружений, насосных станций, водопроводов, линий электропередач, трансформаторных подстанций, газопроводов, линий связи, телефонных станций, канализаций, стоянок, гаражей и мастерских для обслуживания уборочной и аварийной техники, сооружений, необходимых для сбора и плавки снега)
39	Административные здания организаций, обеспечивающих предоставление коммунальных услуг	3.1.2	3.1.2 - Размещение зданий, предназначенных для приема физических и юридических лиц в связи с предоставлением им коммунальных услуг
40	Земельные участки (территории) общего пользования	12.0	12.0 - Земельные участки общего пользования. Содержание данного вида разрешенного использования включает в себя содержание видов разрешенного использования с кодами 12.0.1 - 12.0.2
41	Склады	6.9	6.9 - Размещение сооружений, имеющих назначение по временному хранению, распределению и перевалке грузов (за исключением хранения стратегических запасов), не являющихся частями

			производственных комплексов, на которых был создан груз: промышленные базы, склады, погрузочные терминалы и доки, нефтехранилища и нефтеналивные станции, газовые хранилища и обслуживающие их газоконденсатные и газоперекачивающие станции, элеваторы и продовольственные склады, за исключением железнодорожных перевалочных складов
42	Складские площадки	6.9.1	6.9.1 - Временное хранение, распределение и перевалка грузов (за исключением хранения стратегических запасов) на открытом воздухе
<b>Условно разрешенные виды использования</b>			
43	Для индивидуального жилищного строительства	2.1	2.1 - Размещение индивидуального жилого дома (Размещение жилого дома (отдельно стоящего здания количеством надземных этажей не более чем три, высотой не более двадцати метров, которое состоит из комнат и помещений вспомогательного использования, предназначенных для удовлетворения гражданами бытовых и иных нужд, связанных с их проживанием в таком здании, не предназначенного для раздела на самостоятельные объекты недвижимости); выращивание сельскохозяйственных культур; размещение индивидуальных гаражей и хозяйственных построек
44	Малоэтажная многоквартирная жилая застройка	2.1.1	2.1.1 - Размещение малоэтажных многоквартирных домов (многоквартирные дома высотой до 4 этажей, включая мансардный); обустройство спортивных и детских площадок, площадок для отдыха; размещение объектов обслуживания жилой застройки во встроенных, пристроенных и встроенно-пристроенных помещениях малоэтажного многоквартирного дома, если общая площадь таких помещений в малоэтажном многоквартирном доме не составляет более 15% общей площади помещений дома
45	Блокированная жилая застройка	2.3	2.3 - Размещение жилого дома, имеющего одну или несколько общих стен с соседними жилыми домами (количеством этажей не более чем три, при общем количестве совмещенных домов не более десяти и каждый из которых предназначен для проживания одной семьи, имеет общую стену (общие стены) без проемов с соседним домом или соседними домами, расположен на отдельном земельном участке и имеет выход на территорию общего пользования (жилые дома блокированной застройки); разведение декоративных и плодовых деревьев, овощных и ягодных культур; размещение индивидуальных гаражей и иных вспомогательных сооружений; обустройство спортивных и детских площадок, площадок для отдыха
46	Объекты дорожного сервиса	4.9.1	4.9.1 - Размещение зданий и сооружений дорожного сервиса. Содержание данного вида разрешенного использования включает в себя содержание видов разрешенного использования с кодами 4.9.1.1 - 4.9.1.4
47	Заправка транспортных средств	4.9.1.1	4.9.1.1 - Размещение автозаправочных станций; размещение магазинов сопутствующей торговли, зданий для организации общественного питания в качестве объектов дорожного сервиса
48	Обеспечение дорожного отдыха	4.9.1.2	4.9.1.2 - Размещение зданий для предоставления гостиничных услуг в качестве дорожного сервиса (мотелей), а также размещение магазинов сопутствующей торговли, зданий для организации общественного питания в качестве объектов дорожного сервиса
49	Автомобильные мойки	4.9.1.3	4.9.1.3 - Размещение автомобильных моек, а также размещение магазинов сопутствующей торговли
50	Ремонт автомобилей	4.9.1.4	4.9.1.4 - Размещение мастерских, предназначенных для ремонта и обслуживания автомобилей, и прочих объектов дорожного сервиса, а также размещение магазинов сопутствующей торговли
51	Связь	6.8	6.8 - Размещение объектов связи, радиовещания, телевидения, включая воздушные радиорелейные, надземные и подземные кабельные линии связи, линии радиофикации, антенные поля, усилительные пункты на кабельных линиях связи, инфраструктуру спутниковой связи и телерадиовещания, за исключением объектов связи, размещение которых предусмотрено содержанием вида разрешенного использования с кодами 3.1.1, 3.2.3
52	Среднеэтажная жилая	2.5	2.5 - Размещение многоквартирных домов этажностью не выше восьми

	застройка		этажей; благоустройство и озеленение; размещение подземных гаражей и автостоянок; обустройство спортивных и детских площадок, площадок для отдыха; размещение объектов обслуживания жилой застройки во встроенных, пристроенных и встроенно-пристроенных помещениях многоквартирного дома, если общая площадь таких помещений в многоквартирном доме не составляет более 20% общей площади помещений дома
53	Религиозное использование	3.7	3.7 - Размещение зданий и сооружений религиозного использования. Содержание данного вида разрешенного использования включает в себя содержание видов разрешенного использования с кодами 3.7.1 - 3.7.2
54	Осуществление религиозных обрядов	3.7.1	3.7.1 - Размещение зданий и сооружений, предназначенных для совершения религиозных обрядов и церемоний (в том числе церкви, соборы, храмы, часовни, мечети, молельные дома, синагоги)
55	Религиозное использование	3.7	3.7 - Размещение зданий и сооружений религиозного использования. Содержание данного вида разрешенного использования включает в себя содержание видов разрешенного использования с кодами 3.7.1 - 3.7.2
<b>Вспомогательные виды разрешённого использования, допустимые только в качестве дополнительных по отношению к основным видам разрешенного использования и условно разрешенным видам использования и осуществляемые совместно с ними</b>			
56	Обслуживание жилой застройки	2.7	2.7 - Размещение объектов капитального строительства, размещение которых предусмотрено видами разрешенного использования с кодами 3.1, 3.2, 3.3, 3.4, 3.4.1, 3.5.1, 3.6, 3.7, 3.10.1, 4.1, 4.3, 4.4, 4.6, 5.1.2, 5.1.3, если их размещение связано с удовлетворением повседневных потребностей жителей, не причиняет вреда окружающей среде и санитарному благополучию, не причиняет существенного неудобства жителям, не требует установления санитарной зоны

**Предельные (минимальные и (или) максимальные) размеры земельных участков и предельные параметры разрешенного строительства, реконструкции объектов капитального строительства:**

- минимальный размер земельного участка – не устанавливается;
- максимальный размер земельного участка – не устанавливается;

**отступ от границы земельного участка со стороны улицы до линии регулирования застройки при новом строительстве составляет - 5 метров.** В сложившейся застройке линию регулирования застройки допускается совмещать с границей земельного участка;

**минимальные отступы от границ земельных участков в целях определения мест допустимого размещения зданий, строений, сооружений, за пределами которых запрещено строительство зданий, строений, сооружений:**

- минимальное расстояние от границ земельного участка – не устанавливается, при соблюдении требований технических регламентов;
- отступ от красной линии до линии регулирования застройки при новом строительстве составляет 5 метров. В сложившейся застройке линию регулирования застройки допускается совмещать с красной линией.

**максимальный процент застройки – 65%;**

**максимальная высота от уровня земли основного строения:**

- до верха плоской кровли - не более 35 м;
- до конька скатной кровли - не более 39 м;

**для всех вспомогательных строений высота от уровня земли:**

- до верха плоской кровли не более 4 м;
- до конька скатной кровли - не более 7 м.

**Ограничения использования земельных участков и объектов капитального строительства.**

Ограничения использования для данной территориальной зоны установлены Главой 9 настоящих Правил.

## Статья 8.4. Градостроительный регламент для зоны инженерной и транспортной инфраструктур.

### Общие требования для зон инженерной и транспортной инфраструктур.

Зоны инженерной и транспортной инфраструктур предназначены для размещения и функционирования сооружений и коммуникаций, автомобильного, электрического, трубопроводного и других видов инженерного оборудования и сопутствующих объектов.

Предотвращение вредного воздействия сооружений и коммуникаций транспорта, связи, инженерного оборудования на среду жизнедеятельности обеспечивается соблюдением необходимых расстояний от этих объектов до жилых, общественных, деловых зданий и иных требований, устанавливаемых государственными нормативами и правилами, а также специальными планировочными, конструктивными и технологическими мероприятиями. Границами зоны являются красные линии улиц и дорог. Территория зоны относится к землям общего пользования. Улицы следует дифференцировать по назначению и транспортным характеристикам в соответствии с требованиями, приведенными в нижеследующей таблице:

Таблица. Классификация улиц и дорог.

Категория сельских улиц и дорог	Расчетная скорость движения, км/ч	Ширина полосы движения, м	Число полос движения	Ширина пешеходной части тротуара, м
Поселковая дорога	60	3,5	2	-
Главная улица	40	3,5	2-3	1,5-2,25
Улицы жилых зон:				
- основная	40	3,0	2	1,0-1,5
- второстепенная (переулок)	30	2,75	2	1,0
- проезд	20	2,75-3,0	1	-
Хозяйственный проезд, скотопрогон	30	4,5	1	-

1) Ширину улиц следует устанавливать с учетом их категорий и в зависимости от интенсивности движения транспорта и пешеходов.

2) Расстояние от края основной проезжей части дорог при организации на них непрерывного движения до линии регулирования жилой застройки необходимо устанавливать на основании расчета уровней шума. В зоне шумового дискомфорта следует размещать зеленые насаждения (не менее 70% ширины территории зоны с посадками изолирующего типа), гаражи-стоянки, открытые стоянки, другие коммунальные сооружения.

3) Расстояние от края основных проезжих частей улиц до линии застройки принимать не более 25 м., в ином случае - предусматривать полосу шириной 6 м. для проезда пожарных машин, но не ближе 5 м от линии застройки.

4) Проезды на территории жилых кварталов следует проектировать с шагом не менее 200 м.

5) На главной улице и поселковой дороге с регулируемым движением в пределах застроенной территории следует предусматривать пешеходные переходы в одном уровне с интервалом 300 - 400 м.

6) Внеуличные пешеходные переходы следует предусматривать также для связи застройки. Внеуличные пешеходные переходы следует оборудовать приспособлениями, пригодными для использования инвалидными и детскими колясками.

### Поперечный профиль.

1) Число полос движения на улицах следует устанавливать по расчету и в зависимости от расчетной интенсивности движения транспорта;

2) На проездах допускается организовывать как одностороннее, так и двустороннее движение транспорта;

3) Ширина улиц и дорог определяется расчетом в зависимости от интенсивности движения транспорта и пешеходов, состава размещаемых в пределах поперечного профиля элементов (проезжих частей, технических полос для прокладки подземных коммуникаций, тротуаров, зеленых насаждений и др.), с учетом санитарно-гигиенических требований и требований гражданской обороны;

4) В ширину пешеходной части тротуаров и дорожек не включаются площади, необходимые для размещения киосков, скамеек и т.п.;

5) В условиях реконструкции улиц, а также при расчетном пешеходном движении менее 50 чел./ч в обоих направлениях допускается устройство тротуаров и дорожек шириной 1 м;

6) При непосредственном примыкании тротуаров к стенам зданий, подпорным стенкам или оградкам следует увеличивать их ширину не менее чем на 0,5 м;

7) Пропускную способность одной полосы движения проезжей части улицы следует определять по расчету в зависимости от видов транспорта, расчетной скорости движения, продольного уклона, количества полос движения, интенсивности перемещения транспортных средств с одной полосы движения на другую в целях реализации правого или левого поворота;

8) Не допускается установка на центральной разделительной полосе шириной менее 4 м сооружений, не связанных с обеспечением безопасности движения;

9) В конце проезжих частей тупиковых улиц и дорог следует устраивать площадки с островками диаметром не менее 16 м для разворота автомобилей и не менее 30 м при организации конечного пункта для разворота средств общественного транспорта. Использование поворотных площадок для стоянки автомобилей не допускается;

10) Для обеспечения подъездов к группам жилых зданий и объектов, а также вдоль главных фасадов жилых домов ширину проездов следует принимать не менее 5,5 м; ширину тротуаров следует принимать 1,5 м;

11) Для подъезда к отдельно стоящим трансформаторным подстанциям, газораспределительным пунктам, участкам школ и детских садов допускается предусматривать проезды с шириной проезжей части 3,5 м;

12) Тупиковые проезды к отдельно стоящим зданиям должны быть протяженностью не более 150 м и заканчиваться разворотными площадками размером в плане 15 x 15 м или кольцом с радиусом по оси улиц не менее 10 м.

#### **Виды разрешенного использования земельных участков и объектов капитального строительства для зоны улично-дорожной сети.**

Код обозначения зоны на карте (схеме) – ИТ1.

Цель выделения зоны.

Размещение различного рода путей сообщения и сооружений, используемых для перевозки людей или грузов, либо передачи веществ.

<b>ИТ1 - зоны улично-дорожной сети</b>			
<b>№ п/п</b>	<b>Наименование вида разрешенного использования</b>	<b>Код</b>	<b>Описание вида разрешенного использования земельного участка</b>
<b>Основные виды разрешенного использования</b>			
1	Земельные участки (территории) общего пользования	12.0	12.0 - Земельные участки общего пользования. Содержание данного вида разрешенного использования включает в себя содержание видов разрешенного использования с кодами 12.0.1 - 12.0.2
2	Улично-дорожная сеть	12.0.1	12.0.1 - Размещение объектов улично-дорожной сети: автомобильных дорог, трамвайных путей и пешеходных тротуаров в границах населенных пунктов, пешеходных переходов, бульваров, площадей, проездов, велодорожек и объектов велотранспортной и инженерной инфраструктуры; размещение придорожных стоянок (парковок) транспортных средств в границах городских улиц и дорог, за исключением предусмотренных видами разрешенного использования с кодами 2.7.1, 4.9, 7.2.3, а также некапитальных сооружений, предназначенных для охраны транспортных средств
3	Благоустройство территории	12.0.2	12.0.2 - Размещение декоративных, технических, планировочных, конструктивных устройств, элементов озеленения, различных видов оборудования и оформления, малых архитектурных форм, некапитальных нестационарных строений и сооружений, информационных щитов и указателей, применяемых как составные части благоустройства территории, общественных туалетов
4	Хранение	2.7.1	2.7.1 - Размещение отдельно стоящих и пристроенных гаражей, в том

	автотранспорта		числе подземных, предназначенных для хранения автотранспорта, в том числе с разделением на машино-места, за исключением гаражей, размещение которых предусмотрено содержанием вида разрешенного использования с кодом 4.9
5	Служебные гаражи	4.9	4.9 - Размещение постоянных или временных гаражей, стоянок для хранения служебного автотранспорта, используемого в целях осуществления видов деятельности, предусмотренных видами разрешенного использования с кодами 3.0, 4.0, а также для стоянки и хранения транспортных средств общего пользования, в том числе в депо
6	Объекты дорожного сервиса	4.9.1	4.9.1 - Размещение зданий и сооружений дорожного сервиса. Содержание данного вида разрешенного использования включает в себя содержание видов разрешенного использования с кодами 4.9.1.1 - 4.9.1.4
7	Заправка транспортных средств	4.9.1.1	4.9.1.1 - Размещение автозаправочных станций; размещение магазинов сопутствующей торговли, зданий для организации общественного питания в качестве объектов дорожного сервиса
8	Обеспечение дорожного отдыха	4.9.1.2	4.9.1.2 - Размещение зданий для предоставления гостиничных услуг в качестве дорожного сервиса (мотелей), а также размещение магазинов сопутствующей торговли, зданий для организации общественного питания в качестве объектов дорожного сервиса
9	Автомобильные мойки	4.9.1.3	4.9.1.3 - Размещение автомобильных моек, а также размещение магазинов сопутствующей торговли
10	Ремонт автомобилей	4.9.1.4	4.9.1.4 - Размещение мастерских, предназначенных для ремонта и обслуживания автомобилей, и прочих объектов дорожного сервиса, а также размещение магазинов сопутствующей торговли
11	Гидротехнические сооружения	11.3	11.3 - Размещение гидротехнических сооружений, необходимых для эксплуатации водохранилищ (плотин, водосбросов, водозаборных, водовыпускных и других гидротехнических сооружений, судопропускных сооружений, рыбозащитных и рыбопропускных сооружений, берегозащитных сооружений)
12	Склады	6.9	6.9 - Размещение сооружений, имеющих назначение по временному хранению, распределению и перевалке грузов (за исключением хранения стратегических запасов), не являющихся частями производственных комплексов, на которых был создан груз: промышленные базы, склады, погрузочные терминалы и доки, нефтехранилища и нефтеналивные станции, газовые хранилища и обслуживающие их газоконденсатные и газоперекачивающие станции, элеваторы и продовольственные склады, за исключением железнодорожных перевалочных складов
13	Складские площадки	6.9.1	6.9.1 - Временное хранение, распределение и перевалка грузов (за исключением хранения стратегических запасов) на открытом воздухе
14	Автомобильный транспорт	7.2	7.2 - Размещение зданий и сооружений автомобильного транспорта. Содержание данного вида разрешенного использования включает в себя содержание видов разрешенного использования с кодами 7.2.1 - 7.2.3
15	Размещение автомобильных дорог	7.2.1	7.2.1 - Размещение автомобильных дорог за пределами населенных пунктов и технически связанных с ними сооружений, придорожных стоянок (парковок) транспортных средств в границах городских улиц и дорог, за исключением предусмотренных видами разрешенного использования с кодами 2.7.1, 4.9, 7.2.3, а также некапитальных сооружений, предназначенных для охраны транспортных средств; размещение объектов, предназначенных для размещения постов органов внутренних дел, ответственных за безопасность дорожного движения
16	Обслуживание перевозок пассажиров	7.2.2	7.2.2 - Размещение зданий и сооружений, предназначенных для обслуживания пассажиров, за исключением объектов капитального строительства, размещение которых предусмотрено содержанием вида разрешенного использования с кодом 7.6
17	Стоянки транспорта общего пользования	7.2.3	7.2.3 - Размещение стоянок транспортных средств, осуществляющих перевозки людей по установленному маршруту
18	Коммунальное обслуживание	3.1	3.1 - Размещение зданий и сооружений в целях обеспечения физических и юридических лиц коммунальными услугами. Содержание данного вида разрешенного использования включает в себя содержание видов разрешенного использования с кодами 3.1.1 - 3.1.2
19	Предоставление коммунальных	3.1.1	3.1.1 - Размещение зданий и сооружений, обеспечивающих поставку воды, тепла, электричества, газа, отвод канализационных стоков,

	услуг		очистку и уборку объектов недвижимости (котельных, водозаборов, очистных сооружений, насосных станций, водопроводов, линий электропередач, трансформаторных подстанций, газопроводов, линий связи, телефонных станций, канализаций, стоянок, гаражей и мастерских для обслуживания уборочной и аварийной техники, сооружений, необходимых для сбора и плавки снега)
20	Административные здания организаций, обеспечивающих предоставление коммунальных услуг	3.1.2	3.1.2 - Размещение зданий, предназначенных для приема физических и юридических лиц в связи с предоставлением им коммунальных услуг
21	Энергетика	6.7	6.7 - Размещение объектов гидроэнергетики, тепловых станций и других электростанций, размещение обслуживающих и вспомогательных для электростанций сооружений (золоотвалов, гидротехнических сооружений); размещение объектов электросетевого хозяйства, за исключением объектов энергетики, размещение которых предусмотрено содержанием вида разрешенного использования с кодом 3.1
22	Связь	6.8	6.8 – Размещение объектов связи, радиовещания, телевидения, включая воздушные радиорелейные, надземные и подземные кабельные линии связи, линии радиофикации, антенные поля, усилительные пункты на кабельных линиях связи, инфраструктуру спутниковой связи и телерадиовещания, за исключением объектов связи, размещение которых предусмотрено содержанием вида разрешенного использования с кодами 3.1.1, 3.2.3
<b>Условно разрешенные виды использования</b>			
23	Общественное управление	3.8	3.8 - Размещение зданий, предназначенных для размещения органов и организаций общественного управления. Содержание данного вида разрешенного использования включает в себя содержание видов разрешенного использования с кодами 3.8.1 - 3.8.2
<b>Вспомогательные виды разрешённого использования, допустимые только в качестве дополнительных по отношению к основным видам разрешенного использования и условно разрешенным видам использования и осуществляемые совместно с ними</b>			
Для данной зоны - Вспомогательные виды разрешённого использования не устанавливаются			

**Предельные (минимальные и (или) максимальные) размеры земельных участков и предельные параметры разрешенного строительства, реконструкции объектов капитального строительства:**

1) предельные (минимальные и (или) максимальные) размеры земельных участков, в том числе их площадь – не устанавливаются;

2) минимальные отступы от границ земельных участков в целях определения мест допустимого размещения зданий, строений, сооружений, за пределами которых запрещено строительство зданий, строений, сооружений – не устанавливаются;

3) предельное количество этажей или предельную высоту зданий, строений, сооружений – не устанавливаются;

4) максимальный процент застройки в границах земельного участка, определяемый как отношение суммарной площади земельного участка, которая может быть застроена, ко всей площади земельного участка – не устанавливаются.

**Ограничения использования земельных участков и объектов капитального строительства.**

Ограничения использования для данной территориальной зоны установлены Главой 9 настоящих Правил.

**Виды разрешенного использования земельных участков и объектов капитального строительства для зоны инженерной инфраструктуры.**

Код обозначения зоны на карте (схеме) – ИТ2.



<b>ИТ2 - зона инженерной инфраструктуры</b>			
№ п/п	Наименование вида разрешенного использования	Код	Описание вида разрешенного использования земельного участка
<b>Основные виды разрешенного использования</b>			
1	Обслуживание жилой застройки	2.7	2.7 - Размещение объектов капитального строительства, размещение которых предусмотрено видами разрешенного использования с кодами 3.1, 3.2, 3.3, 3.4, 3.4.1, 3.5.1, 3.6, 3.7, 3.10.1, 4.1, 4.3, 4.4, 4.6, 5.1.2, 5.1.3, если их размещение связано с удовлетворением повседневных потребностей жителей, не причиняет вреда окружающей среде и санитарному благополучию, не причиняет существенного неудобства жителям, не требует установления санитарной зоны
2	Хранение автотранспорта	2.7.1	2.7.1 - Размещение отдельно стоящих и пристроенных гаражей, в том числе подземных, предназначенных для хранения автотранспорта, в том числе с разделением на машино-места, за исключением гаражей, размещение которых предусмотрено содержанием вида разрешенного использования с кодом 4.9
3	Коммунальное обслуживание	3.1	3.1 - Размещение зданий и сооружений в целях обеспечения физических и юридических лиц коммунальными услугами. Содержание данного вида разрешенного использования включает в себя содержание видов разрешенного использования с кодами 3.1.1 - 3.1.2
4	Предоставление коммунальных услуг	3.1.1	3.1.1 - Размещение зданий и сооружений, обеспечивающих поставку воды, тепла, электричества, газа, отвод канализационных стоков, очистку и уборку объектов недвижимости (котельных, водозаборов, очистных сооружений, насосных станций, водопроводов, линий электропередач, трансформаторных подстанций, газопроводов, линий связи, телефонных станций, канализаций, стоянок, гаражей и мастерских для обслуживания уборочной и аварийной техники, сооружений, необходимых для сбора и плавки снега)
5	Административные здания организаций, обеспечивающих предоставление коммунальных услуг	3.1.2	3.1.2 - Размещение зданий, предназначенных для приема физических и юридических лиц в связи с предоставлением им коммунальных услуг
6	Служебные гаражи	4.9	4.9 - Размещение постоянных или временных гаражей, стоянок для хранения служебного автотранспорта, используемого в целях осуществления видов деятельности, предусмотренных видами разрешенного использования с кодами 3.0, 4.0, а также для стоянки и хранения транспортных средств общего пользования, в том числе в депо
7	Объекты дорожного сервиса	4.9.1	4.9.1 - Размещение зданий и сооружений дорожного сервиса. Содержание данного вида разрешенного использования включает в себя содержание видов разрешенного использования с кодами 4.9.1.1 - 4.9.1.4
8	Заправка транспортных средств	4.9.1.1	4.9.1.1 - Размещение автозаправочных станций; размещение магазинов сопутствующей торговли, зданий для организации общественного питания в качестве объектов дорожного сервиса
9	Обеспечение дорожного отдыха	4.9.1.2	4.9.1.2 - Размещение зданий для предоставления гостиничных услуг в качестве дорожного сервиса (мотелей), а также размещение магазинов сопутствующей торговли, зданий для организации общественного питания в качестве объектов дорожного сервиса
10	Автомобильные мойки	4.9.1.3	4.9.1.3 - Размещение автомобильных моек, а также размещение магазинов сопутствующей торговли
11	Ремонт автомобилей	4.9.1.4	4.9.1.4 - Размещение мастерских, предназначенных для ремонта и обслуживания автомобилей, и прочих объектов дорожного сервиса, а также размещение магазинов сопутствующей торговли
12	Склады	6.9	6.9 - Размещение сооружений, имеющих назначение по временному хранению, распределению и перевалке грузов (за исключением хранения стратегических запасов), не являющихся частями производственных комплексов, на которых был создан груз: промышленные базы, склады, погрузочные терминалы и доки, нефтехранилища и нефтеналивные станции, газовые хранилища и обслуживающие их газоконденсатные и газоперекачивающие станции, элеваторы и продовольственные склады, за исключением железнодорожных перевалочных складов

13	Складские площадки	6.9.1	6.9.1 - Временное хранение, распределение и перевалка грузов (за исключением хранения стратегических запасов) на открытом воздухе
14	Земельные участки (территории) общего пользования	12.0	12.0 - Земельные участки общего пользования. Содержание данного вида разрешенного использования включает в себя содержание видов разрешенного использования с кодами 12.0.1 - 12.0.2
15	Улично-дорожная сеть	12.0.1	12.0.1 - Размещение объектов улично-дорожной сети: автомобильных дорог, трамвайных путей и пешеходных тротуаров в границах населенных пунктов, пешеходных переходов, бульваров, площадей, проездов, велодорожек и объектов велотранспортной и инженерной инфраструктуры; размещение придорожных стоянок (парковок) транспортных средств в границах городских улиц и дорог, за исключением предусмотренных видами разрешенного использования с кодами 2.7.1, 4.9, 7.2.3, а также некапитальных сооружений, предназначенных для охраны транспортных средств
16	Благоустройство территории	12.0.2	12.0.2 - Размещение декоративных, технических, планировочных, конструктивных устройств, элементов озеленения, различных видов оборудования и оформления, малых архитектурных форм, некапитальных нестационарных строений и сооружений, информационных щитов и указателей, применяемых как составные части благоустройства территории, общественных туалетов
17	Гидротехнические сооружения	11.3	11.3 - Размещение гидротехнических сооружений, необходимых для эксплуатации водохранилищ (плотин, водосбросов, водозаборных, водовыпускных и других гидротехнических сооружений, судопропускных сооружений, рыбозащитных и рыбопропускных сооружений, берегозащитных сооружений)
18	Энергетика	6.7	6.7 - Размещение объектов гидроэнергетики, тепловых станций и других электростанций, размещение обслуживающих и вспомогательных для электростанций сооружений (золоотвалов, гидротехнических сооружений); размещение объектов электросетевого хозяйства, за исключением объектов энергетики, размещение которых предусмотрено содержанием вида разрешенного использования с кодом 3.1
19	Связь	6.8	6.8 – Размещение объектов связи, радиовещания, телевидения, включая воздушные радиорелейные, надземные и подземные кабельные линии связи, линии радиофикации, антенные поля, усилительные пункты на кабельных линиях связи, инфраструктуру спутниковой связи и телерадиовещания, за исключением объектов связи, размещение которых предусмотрено содержанием вида разрешенного использования с кодами 3.1.1, 3.2.3
<b>Условно разрешенные виды использования</b>			
20	Деловое управление	4.1	4.1 - Размещение объектов капитального строительства с целью размещения объектов управленческой деятельности, не связанной с государственным или муниципальным управлением и оказанием услуг, а также с целью обеспечения совершения сделок, не требующих передачи товара в момент их совершения между организациями, в том числе биржевая деятельность (за исключением банковской и страховой деятельности)
<b>Вспомогательные виды разрешённого использования, допустимые только в качестве дополнительных по отношению к основным видам разрешенного использования и условно разрешенным видам использования и осуществляемые совместно с ними</b>			
<i>Для данной зоны - Вспомогательные виды разрешённого использования не устанавливаются</i>			

**Предельные (минимальные и (или) максимальные) размеры земельных участков и предельные параметры разрешенного строительства, реконструкции объектов капитального строительства:**

- 1) предельные (минимальные и (или) максимальные) размеры земельных участков, в том числе их площадь – не устанавливаются;
- 2) минимальные отступы от границ земельных участков в целях определения мест допустимого размещения зданий, строений, сооружений, за пределами которых запрещено строительство зданий, строений, сооружений – не устанавливаются;
- 3) предельное количество этажей или предельную высоту зданий, строений, сооружений – не устанавливаются;

4) максимальный процент застройки в границах земельного участка, определяемый как отношение суммарной площади земельного участка, которая может быть застроена, ко всей площади земельного участка – не устанавливаются.

**Ограничения использования земельных участков и объектов капитального строительства.**

Ограничения использования для данной территориальной зоны установлены Главой 9 настоящих Правил.

**Статья 8.5. Градостроительный регламент зоны сельскохозяйственного использования.**

**Виды разрешенного использования земельных для зоны сельскохозяйственных угодий.**

Код обозначения зоны на карте (схеме) – СХ1.

Цель выделения зоны - ведение сельского хозяйства.

Градостроительные регламенты не устанавливаются для сельскохозяйственных угодий в составе земель сельскохозяйственного назначения.

**Общие требования для зоны сельскохозяйственного использования СХ2.**

Строительство зданий и сооружений в зоне СХ2 должно осуществляться в соответствии с проектами организации территории подсобных хозяйств, садово-огородных и дачных участков. Ограждения земельных участков должны быть не выше 1,8 метра. Ограждения, расположенные на границе смежных земельных участков, должны быть решетчатыми или сетчатыми (прозрачными - исключая затенение соседнего участка). Устройство глухих (непрозрачных) ограждений допускается при взаимном согласии владельцев соседних земельных участков. Размещение садоводческих объединений граждан запрещается в санитарно-защитных зонах промышленных предприятий. Расстояние от застройки до лесных массивов не должно быть менее 15 м. Ширина в красных линиях должна быть для улиц - не менее 15м, для проездов – не менее 9 м.

**Виды разрешенного использования для зоны занятой объектами сельскохозяйственного назначения.**

Код обозначения зоны на карте (схеме) – СХ2.

<b>СХ2 – зона занятая объектами сельскохозяйственного назначения</b>			
<b>№ п/п</b>	<b>Наименование вида разрешенного использования</b>	<b>Код</b>	<b>Описание вида разрешенного использования земельного участка</b>
<b>Основные виды разрешенного использования</b>			
1	Сенокосение	1.19	1.19 - Косение трав, сбор и заготовка сена
2	Животноводство	1.7	1.7 - Осуществление хозяйственной деятельности, связанной с производством продукции животноводства, в том числе сенокосение, выпас сельскохозяйственных животных, разведение племенных животных, производство и использование племенной продукции (материала), размещение зданий, сооружений, используемых для содержания и разведения сельскохозяйственных животных, производства, хранения и первичной переработки сельскохозяйственной продукции. Содержание данного вида разрешенного использования включает в себя содержание видов разрешенного использования с кодами 1.8 - 1.11, 1.15, 1.19, 1.20
3	Скотоводство	1.8	1.8 - Осуществление хозяйственной деятельности, в том числе на сельскохозяйственных угодьях, связанной с разведением сельскохозяйственных животных (крупного рогатого скота, овец, коз, лошадей, верблюдов, оленей); сенокосение, выпас сельскохозяйственных животных, производство кормов, размещение зданий, сооружений, используемых для содержания и разведения сельскохозяйственных животных; разведение племенных животных, производство и использование племенной продукции (материала)
4	Звероводство	1.9	1.9 - Осуществление хозяйственной деятельности, связанной с разведением в неволе ценных пушных зверей; размещение зданий, сооружений, используемых для содержания и разведения животных,

			производства, хранения и первичной переработки продукции; разведение племенных животных, производство и использование племенной продукции (материала)
5	Птицеводство	1.10	1.10 - Осуществление хозяйственной деятельности, связанной с разведением домашних пород птиц, в том числе водоплавающих; размещение зданий, сооружений, используемых для содержания и разведения животных, производства, хранения и первичной переработки продукции птицеводства; разведение племенных животных, производство и использование племенной продукции (материала)
6	Свиноводство	1.11	1.11 - Осуществление хозяйственной деятельности, связанной с разведением свиней; размещение зданий, сооружений, используемых для содержания и разведения животных, производства, хранения и первичной переработки продукции; разведение племенных животных, производство и использование племенной продукции (материала)
7	Пчеловодство	1.12	1.12 - Осуществление хозяйственной деятельности, в том числе на сельскохозяйственных угодьях, по разведению, содержанию и использованию пчел и иных полезных насекомых; размещение ульев, иных объектов и оборудования, необходимого для пчеловодства и разведения иных полезных насекомых; размещение сооружений, используемых для хранения и первичной переработки продукции пчеловодства
8	Рыбоводство	1.13	1.13 - Осуществление хозяйственной деятельности, связанной с разведением и (или) содержанием, выращиванием объектов рыбоводства (аквакультуры); размещение зданий, сооружений, оборудования, необходимых для осуществления рыбоводства (аквакультуры)
9	Научное обеспечение сельского хозяйства	1.14	1.14 - Осуществление научной и селекционной работы, ведения сельского хозяйства для получения ценных с научной точки зрения образцов растительного и животного мира; размещение коллекций генетических ресурсов растений
10	Хранение и переработка сельскохозяйственной продукции	1.15	1.15 - Размещение зданий, сооружений, используемых для производства, хранения, первичной и глубокой переработки сельскохозяйственной продукции
11	Ведение личного подсобного хозяйства на полевых участках	1.16	1.16 - Производство сельскохозяйственной продукции без права возведения объектов капитального строительства
12	Питомники	1.17	1.17 - Выращивание и реализация подроста деревьев и кустарников, используемых в сельском хозяйстве, а также иных сельскохозяйственных культур для получения рассады и семян; размещение сооружений, необходимых для указанных видов сельскохозяйственного производства
13	Обеспечение сельскохозяйственного производства	1.18	1.18 - Размещение машинно-транспортных и ремонтных станций, ангаров и гаражей для сельскохозяйственной техники, амбаров, водонапорных башен, трансформаторных станций и иного технического оборудования, используемого для ведения сельского хозяйства
14	Склады	6.9	6.9 - Размещение сооружений, имеющих назначение по временному хранению, распределению и перевалке грузов (за исключением хранения стратегических запасов), не являющихся частями производственных комплексов, на которых был создан груз: промышленные базы, склады, погрузочные терминалы и доки, нефтехранилища и нефтеналивные станции, газовые хранилища и обслуживающие их газоконденсатные и газоперекачивающие станции, элеваторы и продовольственные склады, за исключением железнодорожных перевалочных складов
15	Складские площадки	6.9.1	6.9.1 - Временное хранение, распределение и перевалка грузов (за исключением хранения стратегических запасов) на открытом воздухе
16	Служебные гаражи	4.9	4.9 - Размещение постоянных или временных гаражей, стоянок для хранения служебного автотранспорта, используемого в целях осуществления видов деятельности, предусмотренных видами разрешенного использования с кодами 3.0, 4.0, а также для стоянки и хранения транспортных средств общего пользования, в том числе в депо
17	Растениеводство	1.1	1.1 - Осуществление хозяйственной деятельности, связанной с выращиванием сельскохозяйственных культур. Содержание данного вида

			разрешенного использования включает в себя содержание видов разрешенного использования с кодами 1.2 - 1.6
18	Запас	12.3	12.3 - Отсутствие хозяйственной деятельности
19	Земельные участки общего назначения	13.0	13.0 - Земельные участки, являющиеся имуществом общего пользования и предназначенные для общего использования правообладателями земельных участков, расположенных в границах территории ведения гражданами садоводства или огородничества для собственных нужд, и (или) для размещения объектов капитального строительства, относящихся к имуществу общего пользования
20	Ведение огородничества	13.1	13.1 - Осуществление отдыха и (или) выращивания гражданами для собственных нужд сельскохозяйственных культур; размещение хозяйственных построек, не являющихся объектами недвижимости, предназначенных для хранения инвентаря и урожая сельскохозяйственных культур
21	Ведение садоводства	13.2	13.2 - Осуществление отдыха и (или) выращивания гражданами для собственных нужд сельскохозяйственных культур; размещение для собственных нужд садового дома, хозяйственных построек и гаражей
22	Специальное пользование водными объектами	11.2	11.2 - Использование земельных участков, примыкающих к водным объектам способами, необходимыми для специального водопользования (забор водных ресурсов из поверхностных водных объектов, сброс сточных вод и (или) дренажных вод, проведение дноуглубительных, взрывных, буровых и других работ, связанных с изменением дна и берегов водных объектов)
23	Гидротехнические сооружения	11.3	11.3 - Использование земельных участков, примыкающих к водным объектам способами, необходимыми для специального водопользования (забор водных ресурсов из поверхностных водных объектов, сброс сточных вод и (или) дренажных вод, проведение дноуглубительных, взрывных, буровых и других работ, связанных с изменением дна и берегов водных объектов)
24	Коммунальное обслуживание	3.1	3.1 - Размещение зданий и сооружений в целях обеспечения физических и юридических лиц коммунальными услугами. Содержание данного вида разрешенного использования включает в себя содержание видов разрешенного использования с кодами 3.1.1 - 3.1.2
25	Предоставление коммунальных услуг	3.1.1	3.1.1 - Размещение зданий и сооружений, обеспечивающих поставку воды, тепла, электричества, газа, отвод канализационных стоков, очистку и уборку объектов недвижимости (котельных, водозаборов, очистных сооружений, насосных станций, водопроводов, линий электропередач, трансформаторных подстанций, газопроводов, линий связи, телефонных станций, канализаций, стоянок, гаражей и мастерских для обслуживания уборочной и аварийной техники, сооружений, необходимых для сбора и плавки снега)
26	Административные здания организаций, обеспечивающих предоставление коммунальных услуг	3.1.2	3.1.2 - Размещение зданий, предназначенных для приема физических и юридических лиц в связи с предоставлением им коммунальных услуг
27	Выпас сельскохозяйственных животных	1.20	1.20 - Выпас сельскохозяйственных животных
28	Связь	6.8	6.8 - Размещение объектов связи, радиовещания, телевидения, включая воздушные радиорелейные, надземные и подземные кабельные линии связи, линии радиодифракции, антенные поля, усилительные пункты на кабельных линиях связи, инфраструктуру спутниковой связи и телерадиовещания, за исключением объектов связи, размещение которых предусмотрено содержанием вида разрешенного использования с кодами 3.1.1, 3.2.3
29	Размещение автомобильных дорог	7.2.1	7.2.1 - Размещение автомобильных дорог за пределами населенных пунктов и технически связанных с ними сооружений, придорожных стоянок (парковок) транспортных средств в границах городских улиц и дорог, за исключением предусмотренных видами разрешенного использования с кодами 2.7.1, 4.9, 7.2.3, а также некапитальных сооружений, предназначенных для охраны транспортных средств;

			размещение объектов, предназначенных для размещения постов органов внутренних дел, ответственных за безопасность дорожного движения
30	Земельные участки (территории) общего пользования	12.0	12.0 - Земельные участки общего пользования. Содержание данного вида разрешенного использования включает в себя содержание видов разрешенного использования с кодами 12.0.1 - 12.0.2
31	Садоводство	1.5	1.5 - Осуществление хозяйственной деятельности, в том числе на сельскохозяйственных угодьях, связанной с выращиванием многолетних плодовых и ягодных культур, винограда, и иных многолетних культур
<b>Условно разрешенные виды использования</b>			
32	Историко-культурная деятельность	9.3	9.3 - Сохранение и изучение объектов культурного наследия народов Российской Федерации (памятников истории и культуры), в том числе: объектов археологического наследия, достопримечательных мест, мест бытования исторических промыслов, производств и ремесел исторических поселений, недействующих военных и гражданских захоронений, объектов культурного наследия, хозяйственная деятельность, являющаяся историческим промыслом или ремеслом, а также хозяйственная деятельность, обеспечивающая познавательный туризм
<b>Вспомогательные виды разрешённого использования, допустимые только в качестве дополнительных по отношению к основным видам разрешенного использования и условно разрешенным видам использования и осуществляемые совместно с ними</b>			
Для данной зоны - Вспомогательные виды разрешённого использования <b>не устанавливаются</b>			

**Предельные (минимальные и (или) максимальные) размеры земельных участков и предельные параметры разрешенного строительства, реконструкции объектов капитального строительства:**

- минимальный размер земельного участка – не устанавливается;
- максимальный размер земельного участка – не устанавливается;

минимальные отступы от границ земельных участков в целях определения мест допустимого размещения зданий, строений, сооружений, за пределами которых запрещено строительство зданий, строений, сооружений – не устанавливается;

максимальный процент застройки в границах земельного участка, определяемый как отношение суммарной площади земельного участка, которая может быть застроена, ко всей площади земельного участка:

- максимальный процент застройки – 50%;

**максимальная высота от уровня земли основного строения:**

- до верха плоской кровли - не более 12 м;
- до конька скатной кровли - не более 16 м;

**для всех вспомогательных строений высота от уровня земли:**

- до верха плоской кровли не более 4 м;
- до конька скатной кровли - не более 7 м.

**Ограничения использования земельных участков и объектов капитального строительства.**

Ограничения использования для данной территориальной зоны установлены Главой 9 настоящих Правил.

**Статья 8.6. Градостроительный регламент зоны специального назначения.**

**Общие требования для зон специального назначения.**

Площадка для размещения, хранения, захоронения, утилизации, накопления, обработки, обезвреживания отходов производства и потребления, медицинских отходов, биологических отходов, радиоактивных отходов, веществ, разрушающих озоновый слой, а также размещение объектов размещения отходов, захоронения, хранения, обезвреживания таких отходов (скотомогильников, мусоросжигательных и мусороперерабатывающих заводов, полигонов по захоронению и сортировке бытового мусора и отходов, мест сбора вещей для их вторичной переработки.

Основными типами погребений на кладбищах являются:

- традиционный;

- с захоронениями после кремации (в урнах);
- смешанный способ погребения.

Выбор участков для размещения кладбищ должен осуществляться на основе положительных решений экологической и санитарно-гигиенической экспертизы. При выборе участков для устройства кладбищ следует учитывать свойства грунтов. Грунты не менее чем на глубину 2 м должны быть сухими, легкими, воздухопроницаемыми. Уровень стояния грунтовых вод не должен быть выше 2,5 м от поверхности земли.

При отсутствии необходимых гидрогеологических условий рекомендуется проводить инженерную подготовку территории будущего кладбища, включающую осушение территорий, устройство дренажей, засыпку на поверхность мелкозернистых сухих грунтов.

Для всех типов кладбищ площадь мест захоронения должна составлять не менее 65 - 75% от общей площади кладбища, а площадь зеленых насаждений - не менее 25%.

Территорию кладбища независимо от способа захоронения следует подразделять на функциональные зоны:

- входную;
- ритуальную;
- административно-хозяйственную;
- захоронений;
- моральной (зеленой) защиты по периметру кладбища.

Размеры участков кладбищ определяются расчетом исходя из прогнозируемого коэффициента смертности населения, прогнозной численности населения, нормы земельного участка на одно место (раздельно при традиционном или урновом захоронении), удельного веса площади захоронений в общей площади кладбищ, расчетного кладбищенского периода (время разложения и минерализации тела умершего) - разного для традиционного и урнового захоронения).

Размеры территорий кладбищ традиционного и урнового захоронений исчисляется отдельно для каждого из них, для чего необходимо учесть соотношение этих типов захоронений в общей смертности населения.

Санитарно-защитная зона от кладбищ традиционного и смешанного захоронений:

- закрытые кладбища, мемориальные комплексы, сельские кладбища – 50м;
- площадью до 10 га – 100м;
- площадью до 20 га – 300 м;
- от 20 до 40 га – 500 м;
- от крематориев с количеством печей более одной - 1000 м.

Территория скотомогильника ограждается глухим забором высотой не менее 2 м. с въездными воротами. С внутренней стороны забора траншея глубиной 0,8 – 1,4 м. и шириной не менее 1,5 м. и переходный мост через траншею.

### **Виды разрешенного использования земельных участков и объектов капитального строительства для зоны размещения кладбищ.**

Код обозначения зоны на карте (схеме)- С1.

<b>С1 – зона кладбищ</b>			
<b>№ п/п</b>	<b>Наименование вида разрешенного использования</b>	<b>Код</b>	<b>Описание вида разрешенного использования земельного участка</b>
<b>Основные виды разрешенного использования</b>			
1	Ритуальная деятельность	12.1	12.1 - Размещение кладбищ, крематориев и мест захоронения; размещение соответствующих культовых сооружений; осуществление деятельности по производству продукции ритуально-обрядового назначения
2	Земельные участки (территории) общего пользования	12.0	12.0 - Земельные участки общего пользования. Содержание данного вида разрешенного использования включает в себя содержание видов разрешенного использования с кодами 12.0.1 - 12.0.2
3	Религиозное использование	3.7	3.7 - Размещение зданий и сооружений религиозного использования. Содержание данного вида разрешенного использования включает в себя

			содержание видов разрешенного использования с кодами 3.7.1 - 3.7.2
4	Осуществление религиозных обрядов	3.7.1	3.7.1 - Размещение зданий и сооружений, предназначенных для совершения религиозных обрядов и церемоний (в том числе церкви, соборы, храмы, часовни, мечети, молельные дома, синагоги)
5	Религиозное управление и образование	3.7.2	3.7.2 - Размещение зданий, предназначенных для постоянного местонахождения духовных лиц, паломников и послушников в связи с осуществлением ими религиозной службы, а также для осуществления благотворительной и религиозной образовательной деятельности (монастыри, скиты, дома священнослужителей, воскресные и религиозные школы, семинарии, духовные училища)
6	Историко-культурная деятельность	9.3	9.3 - Сохранение и изучение объектов культурного наследия народов Российской Федерации (памятников истории и культуры), в том числе: объектов археологического наследия, достопримечательных мест, мест бытования исторических промыслов, производств и ремесел исторических поселений, недействующих военных и гражданских захоронений, объектов культурного наследия, хозяйственная деятельность, являющаяся историческим промыслом или ремеслом, а также хозяйственная деятельность, обеспечивающая познавательный туризм
7	Специальная деятельность	12.2	12.2 - Размещение, хранение, захоронение, утилизация, накопление, обработка, обезвреживание отходов производства и потребления, медицинских отходов, биологических отходов, радиоактивных отходов, веществ, разрушающих озоновый слой, а также размещение объектов размещения отходов, захоронения, хранения, обезвреживания таких отходов (скотомогильников, мусоросжигательных и мусороперерабатывающих заводов, полигонов по захоронению и сортировке бытового мусора и отходов, мест сбора вещей для их вторичной переработки)
8	Магазины	4.4	4.4 - Размещение объектов капитального строительства, предназначенных для продажи товаров, торговая площадь которых составляет до 150 кв. м
<b>Условно разрешенные виды использования</b>			
9	Склады	6.9	6.9 - Размещение сооружений, имеющих назначение по временному хранению, распределению и перевалке грузов (за исключением хранения стратегических запасов), не являющихся частями производственных комплексов, на которых был создан груз: промышленные базы, склады, погрузочные терминалы и доки, нефтехранилища и нефтеналивные станции, газовые хранилища и обслуживающие их газоконденсатные и газоперекачивающие станции, элеваторы и продовольственные склады, за исключением железнодорожных перевалочных складов
10	Складские площадки	6.9.1	6.9.1 - Временное хранение, распределение и перевалка грузов (за исключением хранения стратегических запасов) на открытом воздухе
<b>Вспомогательные виды разрешенного использования, допустимые только в качестве дополнительных по отношению к основным видам разрешенного использования и условно разрешенным видам использования и осуществляемые совместно с ними</b>			
11	Коммунальное обслуживание	3.1	3.1 - Размещение зданий и сооружений в целях обеспечения физических и юридических лиц коммунальными услугами. Содержание данного вида разрешенного использования включает в себя содержание видов разрешенного использования с кодами 3.1.1 - 3.1.2
12	Предоставление коммунальных услуг	3.1.1	3.1.1 - Размещение зданий и сооружений, обеспечивающих поставку воды, тепла, электричества, газа, отвод канализационных стоков, очистку и уборку объектов недвижимости (котельных, водозаборов, очистных сооружений, насосных станций, водопроводов, линий электропередач, трансформаторных подстанций, газопроводов, линий связи, телефонных станций, канализаций, стоянок, гаражей и мастерских для обслуживания уборочной и аварийной техники, сооружений, необходимых для сбора и плавки снега)
13	Административные здания организаций, обеспечивающих предоставление коммунальных услуг	3.1.2	3.1.2 - Размещение зданий, предназначенных для приема физических и юридических лиц в связи с предоставлением им коммунальных услуг

**Предельные (минимальные и (или) максимальные) размеры земельных участков**



**и предельные параметры разрешенного строительства, реконструкции объектов капитального строительства:**

1) предельные (минимальные и (или) максимальные) размеры земельных участков, в том числе их площадь – не устанавливаются;

2) минимальные отступы от границ земельных участков в целях определения мест допустимого размещения зданий, строений, сооружений, за пределами которых запрещено строительство зданий, строений, сооружений – 1 метр;

3) предельное количество этажей или предельную высоту зданий, строений, сооружений – не устанавливаются;

4) максимальный процент застройки в границах земельного участка, определяемый как отношение суммарной площади земельного участка, которая может быть застроена, ко всей площади земельного участка – не устанавливаются.

**Ограничения использования земельных участков и объектов капитального строительства.**

Ограничения использования для данной территориальной зоны установлены Главой 9 настоящих Правил.

**Статья 8.7. Градостроительный регламент зоны рекреационного назначения.**

**Виды разрешенного использования для зоны рекреации.**

Код обозначения зоны на карте (схеме) – Р1.

<b>Р1 - зона рекреации</b>			
<b>№ п/п</b>	<b>Наименование вида разрешенного использования</b>	<b>Код</b>	<b>Описание вида разрешенного использования земельного участка</b>
<b>Основные виды разрешенного использования</b>			
1	Площадки для занятий спортом	5.1.3	5.1.3 - Размещение площадок для занятия спортом и физкультурой на открытом воздухе (физкультурные площадки, беговые дорожки, поля для спортивной игры)
2	Оборудованные площадки для занятий спортом	5.1.4	5.1.4 - Размещение сооружений для занятия спортом и физкультурой на открытом воздухе (теннисные корты, автодромы, мотодромы, трамплины, спортивные стрельбища)
3	Охота и рыбалка	5.3	5.3 - Обустройство мест охоты и рыбалки, в том числе размещение дома охотника или рыбака, сооружений, необходимых для восстановления и поддержания поголовья зверей или количества рыбы
4	Охрана природных территорий	9.1	9.1 - Сохранение отдельных естественных качеств окружающей природной среды путем ограничения хозяйственной деятельности в данной зоне, в частности: создание и уход за запретными полосами, создание и уход за защитными лесами, в том числе городскими лесами, лесами в лесопарках, и иная хозяйственная деятельность, разрешенная в защитных лесах, соблюдение режима использования природных ресурсов в заказниках, сохранение свойств земель, являющихся особо ценными
5	Деятельность по особой охране и изучению природы	9.0	9.0 - Сохранение и изучение растительного и животного мира путем создания особо охраняемых природных территорий, в границах которых хозяйственная деятельность, кроме деятельности, связанной с охраной и изучением природы, не допускается (государственные природные заповедники, национальные и природные парки, памятники природы, дендрологические парки, ботанические сады, оранжереи)
6	Историко-культурная деятельность	9.3	9.3 - Сохранение и изучение объектов культурного наследия народов Российской Федерации (памятников истории и культуры), в том числе: объектов археологического наследия, достопримечательных мест, мест бытования исторических промыслов, производств и ремесел исторических поселений, недействующих военных и гражданских захоронений, объектов

			культурного наследия, хозяйственная деятельность, являющаяся историческим промыслом или ремеслом, а также хозяйственная деятельность, обеспечивающая познавательный туризм
7	Земельные участки (территории) общего пользования	12.0	12.0 - Земельные участки общего пользования. Содержание данного вида разрешенного использования включает в себя содержание видов разрешенного использования с кодами 12.0.1 - 12.0.2
8	Улично-дорожная сеть	12.0.1	12.0.1 - Размещение объектов улично-дорожной сети: автомобильных дорог, трамвайных путей и пешеходных тротуаров в границах населенных пунктов, пешеходных переходов, бульваров, площадей, проездов, велодорожек и объектов велотранспортной и инженерной инфраструктуры; размещение придорожных стоянок (парковок) транспортных средств в границах городских улиц и дорог, за исключением предусмотренных видами разрешенного использования с кодами 2.7.1, 4.9, 7.2.3, а также некапитальных сооружений, предназначенных для охраны транспортных средств
9	Благоустройство территории	12.0.2	12.0.2 - Размещение декоративных, технических, планировочных, конструктивных устройств, элементов озеленения, различных видов оборудования и оформления, малых архитектурных форм, некапитальных нестационарных строений и сооружений, информационных щитов и указателей, применяемых как составные части благоустройства территории, общественных туалетов
<b>Условно разрешенные виды использования</b>			
10	Энергетика	6.7	6.7 - Размещение объектов гидроэнергетики, тепловых станций и других электростанций, размещение обслуживающих и вспомогательных для электростанций сооружений (золоотвалов, гидротехнических сооружений); размещение объектов электросетевого хозяйства, за исключением объектов энергетики, размещение которых предусмотрено содержанием вида разрешенного использования с кодом 3.1
11	Связь	6.8	6.8 - Размещение объектов связи, радиовещания, телевидения, включая воздушные радиорелейные, надземные и подземные кабельные линии связи, линии радиофикации, антенные поля, усилительные пункты на кабельных линиях связи, инфраструктуру спутниковой связи и телерадиовещания, за исключением объектов связи, размещение которых предусмотрено содержанием вида разрешенного использования с кодами 3.1.1, 3.2.3
<b>Вспомогательные виды разрешённого использования, допустимые только в качестве дополнительных по отношению к основным видам разрешенного использования и условно разрешенным видам использования и осуществляемые совместно с ними</b>			
12	Коммунальное обслуживание	3.1	3.1 - Размещение зданий и сооружений в целях обеспечения физических и юридических лиц коммунальными услугами. Содержание данного вида разрешенного использования включает в себя содержание видов разрешенного использования с кодами 3.1.1 - 3.1.2
13	Предоставление коммунальных услуг	3.1.1	3.1.1 - Размещение зданий и сооружений, обеспечивающих поставку воды, тепла, электричества, газа, отвод канализационных стоков, очистку и уборку объектов недвижимости (котельных, водозаборов, очистных сооружений, насосных станций, водопроводов, линий электропередач, трансформаторных подстанций, газопроводов, линий связи, телефонных станций, канализаций, стоянок, гаражей и мастерских для обслуживания уборочной и аварийной техники, сооружений, необходимых для сбора и плавки снега)
14	Административные здания организаций, обеспечивающих предоставление коммунальных услуг	3.1.2	3.1.2 - Размещение зданий, предназначенных для приема физических и юридических лиц в связи с предоставлением им коммунальных услуг

**Предельные (минимальные и (или) максимальные) размеры земельных участков**

**и предельные параметры разрешенного строительства, реконструкции объектов капитального строительства:**

1) предельные (минимальные и (или) максимальные) размеры земельных участков, в том числе их площадь – не устанавливаются;

2) минимальные отступы от границ земельных участков в целях определения мест допустимого размещения зданий, строений, сооружений, за пределами которых запрещено строительство зданий, строений, сооружений – 1 метр;

3) предельное количество этажей или предельную высоту зданий, строений, сооружений – не устанавливаются;

4) максимальный процент застройки в границах земельного участка, определяемый как отношение суммарной площади земельного участка, которая может быть застроена, ко всей площади земельного участка – не устанавливаются.

**Ограничения использования земельных участков и объектов капитального строительства.**

Ограничения использования для данной территориальной зоны установлены Главой 9 настоящих Правил.

**Виды разрешенного использования земельных участков для зоны рекреации – зоны зеленых насаждений ГЛФ (Государственного лесного фонда).**

Код обозначения зоны на карте (схеме) – Р2.

Градостроительные регламенты не устанавливаются для земель лесного фонда.

**Виды разрешенного использования для зоны рекреации водных объектов (акватория).**

Код обозначения зоны на карте (схеме) – Р3.

<b>Р3 - зона рекреации водных объектов</b>			
<b>№ п/п</b>	<b>Наименование вида разрешенного использования</b>	<b>Код</b>	<b>Описание вида разрешенного использования земельного участка</b>
<b>Основные виды разрешенного использования</b>			
1	Водный спорт	5.1.5	5.1.5 - Размещение спортивных сооружений для занятия водными видами спорта (причалы и сооружения, необходимые для организации водных видов спорта и хранения соответствующего инвентаря)
2	Спортивные базы	5.1.7	5.1.7 - Размещение спортивных баз и лагерей, в которых осуществляется спортивная подготовка длительно проживающих в них лиц
3	Природно-познавательный туризм	5.2.1	5.2.1 - Размещение пансионатов, туристических гостиниц, кемпингов, домов отдыха, не оказывающих услуги по лечению, а также иных зданий, используемых с целью извлечения предпринимательской выгоды из предоставления жилого помещения для временного проживания в них; размещение детских лагерей
4	Охота и рыбалка	5.3	5.3 - Обустройство мест охоты и рыбалки, в том числе размещение дома охотника или рыбака, сооружений, необходимых для восстановления и поддержания поголовья зверей или количества рыбы
5	Охрана природных территорий	9.1	9.1 - Сохранение отдельных естественных качеств окружающей природной среды путем ограничения хозяйственной деятельности в данной зоне, в частности: создание и уход за запретными полосами, создание и уход за защитными лесами, в том числе городскими лесами, лесами в лесопарках, и иная хозяйственная деятельность, разрешенная в защитных лесах, соблюдение режима использования природных ресурсов в заказниках, сохранение свойств земель, являющихся особо ценными
6	Общее пользование водными объектами	11.1	11.1 - Использование земельных участков, примыкающих к водным объектам способами, необходимыми для осуществления общего водопользования (водопользования, осуществляемого гражданами для личных нужд, а также забор (изъятие) водных ресурсов для целей питьевого и хозяйственно-бытового водоснабжения, купание, использование маломерных судов, водных мотоциклов и других

			технических средств, предназначенных для отдыха на водных объектах, водопой, если соответствующие запреты не установлены законодательством)
7	Специальное пользование водными объектами	11.2	11.2 - Использование земельных участков, примыкающих к водным объектам способами, необходимыми для специального водопользования (забор водных ресурсов из поверхностных водных объектов, сброс сточных вод и (или) дренажных вод, проведение дноуглубительных, взрывных, буровых и других работ, связанных с изменением дна и берегов водных объектов)
<b>Условно разрешенные виды использования</b>			
8	Деятельность по особой охране и изучению природы	9.0	9.0 - Сохранение и изучение растительного и животного мира путем создания особо охраняемых природных территорий, в границах которых хозяйственная деятельность, кроме деятельности, связанной с охраной и изучением природы, не допускается (государственные природные заповедники, национальные и природные парки, памятники природы, дендрологические парки, ботанические сады, оранжереи)
<b>Вспомогательные виды разрешённого использования, допустимые только в качестве дополнительных по отношению к основным видам разрешенного использования и условно разрешенным видам использования и осуществляемые совместно с ними</b>			
Для данной зоны - Вспомогательные виды разрешённого использования не устанавливаются			

**Пределные (минимальные и (или) максимальные) размеры земельных участков и предельные параметры разрешенного строительства, реконструкции объектов капитального строительства:**

1) предельные (минимальные и (или) максимальные) размеры земельных участков, в том числе их площадь – не устанавливаются;

2) минимальные отступы от границ земельных участков в целях определения мест допустимого размещения зданий, строений, сооружений, за пределами которых запрещено строительство зданий, строений, сооружений – 1 метр;

**Ограничения использования земельных участков и объектов капитального строительства.**

Ограничения использования для данной территориальной зоны установлены Главой 9 настоящих Правил.

**Статья 8.8.** Градостроительные регламенты не устанавливаются для земель лесного фонда, земель, покрытых поверхностными водами, земель запаса, земель особо охраняемых природных территорий (за исключением земель лечебно-оздоровительных местностей и курортов), сельскохозяйственных угодий в составе земель сельскохозяйственного назначения, земельных участков, расположенных в границах особых экономических зон и территорий опережающего социально-экономического развития. (в ред. Федеральных законов от 22.07.2005 № 117-ФЗ, от 31.12.2005 № 210-ФЗ, от 03.06.2006 № 73-ФЗ, от 14.07.2008 № 118-ФЗ, от 31.12.2014 № 519-ФЗ).

**Глава 9. Ограничения использования земельных участков и объектов капитального строительства.**

**Статья 9.1. Ограничения использования земельных участков и объектов капитального строительства.**

9.1.1. Зоны с особыми условиями использования территорий отображены на схеме границ зон с особыми условиями использования территорий сельского поселения.

9.1.2. Устанавливаются следующие виды ограничений:

- ограничения использования земельных участков и объектов капитального строительства в границах санитарно-защитных зон;

- ограничения использования земельных участков и объектов капитального строительства в зонах санитарной охраны источников водоснабжения и водопроводов питьевого назначения;

- ограничения использования земельных участков и объектов капитального строительства в водоохранных зонах водных объектов;

- ограничения градостроительных изменений на территории прибрежной защитной полосы;
- ограничения использования земельных участков с существующим и прогнозируемым высоким стоянием уровня грунтовых вод;
- ограничения градостроительных изменений на территории зон охраны естественных ландшафтов;
- ограничения градостроительных изменений на территории объектов культурного наследия;
- ограничения использования земельных участков и объектов капитального строительства в зоне экологических ограничений от динамических техногенных источников;
- ограничения использования земельных участков и объектов капитального строительства в санитарно-защитных зонах от источников электромагнитного излучения;
- ограничения использования земельных участков и объектов капитального строительства на территории коммуникационных коридоров.

9.1.3. В пределах границ зон ограничений градостроительные регламенты, установленные в части II настоящих Правил, применяются с учетом требований, предусмотренных главой 14 настоящих Правил.

9.1.4. После утверждения проектов санитарно-защитных зон, зон санитарной охраны источников питьевого водоснабжения в настоящие Правила вносятся изменения в установленном порядке.

## **Статья 9.2. Ограничения использования земельных участков и объектов капитального строительства в границах санитарно-защитных зон.**

9.2.1. На территории санитарных, защитных и санитарно-защитных зон (далее - СЗЗ) в соответствии с законодательством Российской Федерации, в том числе в соответствии с Федеральным законом «О санитарно-эпидемиологическом благополучии населения», устанавливается специальный режим использования земельных участков и объектов капитального строительства.

9.2.2. Содержание указанного режима определено в соответствии с СанПиН 2.2.1/2.1.1.1200-03 Санитарно-эпидемиологическими правилами и нормативами «Санитарно-защитные зоны и санитарная классификация предприятий, сооружений и иных объектов» в составе требований к использованию, организации и благоустройству СЗЗ.

9.2.3. В соответствии с указанным режимом вводятся следующие ограничения:

- 1) на территории СЗЗ не допускается размещение:
  - размещение жилой застройки, включая отдельные жилые дома;
  - размещение ландшафтно-рекреационных зон, зон отдыха, территорий курортов, санаториев и домов отдыха;
  - размещение территорий садоводческих товариществ и коттеджных застроек, коллективных или индивидуальных дачных и садово-огородных участков;
  - размещение спортивных сооружений, детских площадок, образовательных и детских учреждений, лечебно-профилактических и оздоровительных учреждений общего пользования;
  - других территорий с нормируемыми показателями качества среды обитания.
- 2) в СЗЗ и на территории объектов других отраслей промышленности не допускается размещать:
  - объекты по производству лекарственных веществ, лекарственных средств и (или) лекарственных форм, склады сырья и полупродуктов для фармацевтических предприятий;
  - объекты пищевых отраслей промышленности;
  - оптовые склады продовольственного сырья и пищевых продуктов;
  - комплексы водопроводных сооружений для подготовки и хранения питьевой воды, которые могут повлиять на качество продукции;
- 3) в границах СЗЗ промышленного объекта или производства допускается:
  - размещение промышленных объектов или производств;
  - размещение нежилых помещений для дежурного аварийного персонала, помещения

для пребывания работающих по вахтовому методу (не более двух недель);

- размещение зданий управлений, конструкторских бюро, зданий административного назначения, научно-исследовательских лабораторий);

- размещение поликлиник, спортивно-оздоровительных сооружений закрытого типа;

- размещение бань, прачечных, объектов торговли и общественного питания, мотелей, гостиницы;

- размещение гаражей, площадок и сооружений для хранения общественного и индивидуального транспорта, пожарных депо, автозаправочных станций, станций технического обслуживания автомобилей;

- размещение местных и транзитных коммуникаций, ЛЭП, электроподстанций, нефте- и газопроводов, артезианских скважин для технического водоснабжения, водоохлаждающих сооружений для подготовки технической воды, канализационных насосных станций, сооружений оборотного водоснабжения.

4) в СЗЗ объектов пищевых отраслей промышленности, оптовых складов продовольственного сырья и пищевой продукции, производства лекарственных веществ, лекарственных средств и (или) лекарственных форм, складов сырья и полупродуктов для фармацевтических предприятий допускается размещение новых профильных, однотипных объектов при исключении взаимного негативного воздействия на продукцию, среду обитания и здоровье человека.

9.2.4. На территориях СЗЗ кладбищ, крематориев, зданий и сооружений похоронного назначения в соответствии с СанПиН 2.1.1279-03 («Гигиенические требования к размещению, устройству и содержанию кладбищ, зданий и сооружений похоронного назначения») не разрешается строительство зданий, строений и сооружений, не связанных с обслуживанием указанных объектов, за исключением культовых и обрядовых объектов.

9.2.5. СЗЗ или какая-либо ее часть не может рассматриваться как резервная территория объекта и использоваться для расширения промышленной или жилой территории без соответствующей обоснованной корректировки границ СЗЗ.

9.2.6. Для автомагистралей, линий железнодорожного транспорта и линий инженерных сетей устанавливается расстояние от источника химического, биологического и/или физического воздействия, уменьшающее эти воздействия до значений гигиенических нормативов – зоны санитарного разрыва (ЗСР). Величина разрыва устанавливается в каждом конкретном случае на основании расчетов рассеивания загрязнения атмосферного воздуха и физических факторов.

### **Статья 9.3. Ограничения использования земельных участков и объектов капитального строительства в зонах санитарной охраны источников водоснабжения и водопроводов питьевого назначения.**

9.3.1. На территории зон санитарной охраны источников питьевого водоснабжения (далее - ЗСО) в соответствии с законодательством Российской Федерации о санитарно-эпидемиологическом благополучии населения устанавливается специальный режим использования территории, включающий комплекс мероприятий, направленных на предупреждение ухудшения качества воды.

9.3.2. Принципиальное содержание указанного режима установлено СанПиН 2.1.4.1110-02 («Зоны санитарной охраны источников водоснабжения и водопроводов питьевого назначения»). При наличии соответствующего обоснования содержание указанного режима должно быть уточнено и дополнено применительно к конкретным природным условиям и санитарной обстановке с учетом современного и перспективного хозяйственного использования территории в районе ЗСО в составе проекта ЗСО, разрабатываемого и утверждаемого в соответствии с действующим законодательством, и внесено в качестве изменений в настоящие Правила.

9.3.3. Каждый конкретный источник хозяйственно-питьевого водоснабжения должен иметь проекты зон санитарной охраны (ЗСО).

9.3.4. Режим ЗСО включает: мероприятия на территории ЗСО подземных источников

водоснабжения; мероприятия на территории ЗСО поверхностных источников водоснабжения; мероприятия по санитарно-защитной полосе водоводов.

#### 9.3.5. Определение границ поясов ЗСО подземных источников водоснабжения.

1) границы первого пояса ЗСО подземного источника водоснабжения должны устанавливаться от одиночного водозабора (скважина, шахтный колодец, каптаж) или от крайних водозаборных сооружений группового водозабора на расстояниях:

- 30 м – при использовании защищенных подземных вод;
- 50 м – при использовании недостаточно защищенных подземных вод.

2) в границы первого пояса инфильтрационных водозаборов подземных вод включается прибрежная территория между водозабором и поверхностным водоемом, если расстояние между ними менее 150 м.

3) границы второго пояса ЗСО определяются гидродинамическими расчетами исходя из условий, что микробное загрязнение, поступающее в водоносный пласт за пределами второго пояса, не достигает водозабора (от 100 до 400 суток).

4) границы третьего пояса ЗСО определяется гидродинамическими расчетами. Время движения химического загрязнения к водозабору должно быть больше расчетного (нормативный срок эксплуатации водозабора – 25 - 50 лет).

#### 9.3.6. Определение границ поясов ЗСО поверхностных источников водоснабжения.

1) границы первого пояса ЗСО поверхностных источников устанавливается с учетом конкретных условий в следующих пределах:

- для водотоков:
  - вверх по течению – не менее 200 м от водозабора;
  - вниз по течению – не менее 100 м от водозабора;
  - по прилегающему к водозабору берегу – не менее 100 м от линии уреза воды летне-осенней межени;
  - в направлении к противоположному от водозабора берегу при ширине реки или канала менее 100 м. – вся акватория и противоположный берег шириной 50 м, при ширине реки или канала более 100 м. – полоса акватории шириной не менее 100 м;
  - для водоемов (водохранилища, озера, пруды) в зависимости от местных санитарных и гидрологических условий, но не менее 100 м во всех направлениях по акватории водозабора и по прилегающему к водозабору берегу.

2) границы второго пояса ЗСО поверхностных источников водоснабжения устанавливается:

- на водотоке:
  - должна быть удалена вверх по течению водозабора на столько, чтобы время пробега по основному водотоку и его притокам, было не менее 5 суток – для II и не менее 3-х суток – для III климатического района;
  - граница ниже по течению должна быть не менее 250 м от водозабора;
  - боковые границы от уреза воды должны быть расположены на расстоянии:
  - при равнинном рельефе местности – не менее 500 м;
  - при гористом рельефе местности – до вершины первого склона, обращенного в сторону источника водоснабжения, но не менее 750 м при пологом склоне и не менее 1000 м при крутом;
- на водоемах:
  - должны быть удалены по акватории во все стороны от водозабора на расстояние 3 км – при наличии нагонных ветров до 10% и 5 км – при наличии нагонных ветров более 10%;
  - боковые границы должны быть удалены на расстояние:
  - при равнинном рельефе местности - не менее 500 м;
  - при гористом рельефе местности – до вершины первого склона, обращенного в сторону источника водоснабжения, но не менее 750 м при пологом склоне и не менее 1000 м при крутом.

3) границы третьего пояса ЗСО поверхностных источников водоснабжения

устанавливаются:

- на водотоке;
- вверх и вниз по течению должны совпадать с границами второго пояса;
- боковые границы должны проходить по линии водоразделов в пределах 3 - 5 километров, включая притоки;

- на водоеме должны полностью совпадать с границами второго пояса.

#### 9.3.7. Определение границ ЗСО водопроводных сооружений и водоводов.

1) зона санитарной охраны водопроводных сооружений, расположенных вне территории водозабора, представлена первым поясом (строгого режима), водоводов – санитарно-защитной полосой.

2) граница первого пояса ЗСО водопроводных сооружений принимается на расстоянии:

- от стен запасных и регулирующих емкостей, фильтров и контактных осветлителей - не менее 30 м;

- от водонапорных башен - не менее 10 м;

- от остальных помещений (отстойники, реагентное хозяйство, склад хлора, насосные станции и др.) - не менее 15 м.

3) по согласованию с центром государственного санитарно-эпидемиологического надзора, первый пояс ЗСО для отдельно стоящих водонапорных башен, в зависимости от их конструктивных особенностей, может не устанавливаться.

4) ширину санитарно-защитной полосы следует принимать по обе стороны от крайних линий водопровода:

- при отсутствии грунтовых вод – не менее 10 м при диаметре водоводов до 1000 мм и не менее 20 м при диаметре водоводов более 1000 мм;

- при наличии грунтовых вод – не менее 50 м вне зависимости от диаметра водоводов.

9.3.8. В каждом из трех поясов, а также в пределах санитарно-защитной полосы соответственно их назначению устанавливается специальный режим и определяется комплекс мероприятий, направленных на предупреждение ухудшения качества воды, которые определены СанПиН 2.1.4.1110-02 «Зоны санитарной охраны источников водоснабжения и водопроводов питьевого назначения» и СНиП 2.04.02-84\* «Водоснабжение. Наружные сети и сооружения».

**Таблица. Регламенты использования территорий зон санитарной охраны источников водоснабжения**

Запрещается	Допускается
<b>Подземные источники водоснабжения</b>	
<b>I пояс ЗСО</b>	
<ul style="list-style-type: none"> <li>• все виды строительства, не имеющие непосредственного отношения к эксплуатации, реконструкции и расширению водопроводных сооружений;</li> <li>• размещение жилых и хозяйственно-бытовых зданий;</li> <li>• проживание людей;</li> <li>• посадка высокоствольных деревьев;</li> <li>• применение ядохимикатов и удобрений.</li> </ul>	<ul style="list-style-type: none"> <li>• ограждение и охрана;</li> <li>• озеленение;</li> <li>• отвод поверхностного стока за ее пределы;</li> <li>• асфальтирование дорожек к сооружениям.</li> </ul>
<b>II пояс ЗСО</b>	
<ul style="list-style-type: none"> <li>• закачка отработанных вод в подземные горизонты, подземное складирование твердых отходов и разработки недр земли;</li> <li>• размещения складов ГСМ, ядохимикатов и минеральных удобрений, накопителей промстоков, шламохранилищ и других объектов, обуславливающих опасность химического загрязнения подземных вод;</li> <li>• размещение кладбищ, скотомогильников, полей ассенизации, полей фильтрации, навозохранилищ, силосных траншей, животноводческих и птицеводческих предприятий и других объектов, обуславливающих опасность микробного загрязнения подземных вод;</li> <li>• применение удобрений и ядохимикатов;</li> <li>• рубка леса главного пользования и реконструкции.</li> </ul>	<ul style="list-style-type: none"> <li>• тампонирующее или восстановление всех старых, бездействующих, дефектных или неправильно эксплуатируемых скважин;</li> <li>• бурение новых скважин и новое строительство, имеющее непосредственное отношение к эксплуатации водопроводных сооружений;</li> <li>• выполнение мероприятий по санитарному благоустройству территории населенных пунктов и других объектов (оборудование канализацией, устройство водонепроницаемых выгребов, организация отвода поверхностного стока и др.).</li> </ul>



<b>III пояс ЗСО</b>	
<ul style="list-style-type: none"> <li>• закачка отработанных вод в подземные горизонты, подземное складирования твердых отходов и разработки недр земли;</li> <li>• размещения складов ГСМ, ядохимикатов и минеральных удобрений, накопителей промстоков, шламохранилищ и других объектов, обуславливающих опасность химического загрязнения подземных вод. Размещение таких объектов допускается только при использовании защищенных подземных вод, при условии выполнения специальных мероприятий по защите водоносного горизонта от загрязнения.</li> </ul>	<ul style="list-style-type: none"> <li>• тампонирование или восстановление всех старых, бездействующих, дефектных или неправильно эксплуатируемых скважин;</li> <li>• бурение новых скважин и новое строительство, имеющее непосредственное отношение к эксплуатации водопроводных сооружений.</li> </ul>
<b>Поверхностные источники водоснабжения</b>	
<b>I пояс ЗСО</b>	
<ul style="list-style-type: none"> <li>• все виды строительства, не имеющие непосредственного отношения к эксплуатации, реконструкции и расширению водопроводных сооружений;</li> <li>• размещение жилых и хозяйственно-бытовых зданий;</li> <li>• проживание людей;</li> <li>• посадка высокоствольных деревьев;</li> <li>• применение ядохимикатов и удобрений;</li> <li>• спуск любых сточных вод, в том числе сточных вод водного транспорта, а также купание, стирка белья, водопой скота и другие виды водопользования, оказывающие влияние на качество воды.</li> </ul>	<ul style="list-style-type: none"> <li>• ограждение и охрана;</li> <li>• озеленение;</li> <li>• отвод поверхностного стока за ее пределы;</li> <li>• асфальтирование дорожек к сооружениям;</li> <li>• ограждение акватория буями и другими предупредительными знаками;</li> <li>• на судоходных водоемах над водоприемником устанавливаются бакены с освещением.</li> </ul>
<b>II пояс ЗСО</b>	
<ul style="list-style-type: none"> <li>• отведения сточных вод в зоне водосбора источника водоснабжения, включая его притоки, не отвечающих гигиеническим требованиям к охране поверхностных вод;</li> <li>• размещения складов ГСМ, ядохимикатов и минеральных удобрений, накопителей промстоков, шламохранилищ и других объектов, обуславливающих опасность химического загрязнения подземных вод;</li> <li>• размещение кладбищ, скотомогильников, полей ассенизации, полей фильтрации, навозохранилищ, силосных траншей, животноводческих и птицеводческих предприятий и других объектов, обуславливающих опасность микробного загрязнения подземных вод;</li> <li>• расположения стойбищ и выпаса скота, а также всякое другое использование водоема и земельных участков, лесных угодий в пределах прибрежной полосы шириной не менее 500 м, которое может привести к ухудшению качества или уменьшению количества воды источника водоснабжения;</li> <li>• сброс промышленных, сельскохозяйственных, ливневых сточных вод, содержание в которых химических веществ и микроорганизмов превышает установленные санитарными правилами гигиенические нормативы качества воды;</li> <li>• рубка леса главного пользования и реконструкции.</li> </ul>	<ul style="list-style-type: none"> <li>• все работы, в том числе добыча песка, гравия, донноуглубительные, в пределах акватории ЗСО по согласованию с центром государственного санитарно-эпидемиологического надзора;</li> <li>• использование химических методов борьбы с эвтрофикацией водоемов при условии применения препаратов, имеющих положительное санитарно - эпидемиологическое заключение;</li> <li>• при наличии судоходства - оборудование судов, дебаркадеров и брандвахт устройствами для сбора фановых и подсланевых вод и твердых отходов;</li> <li>• при наличии судоходства - оборудование на пристанях сливных станций и приемников для сбора твердых отходов;</li> <li>• выполнение мероприятий по санитарному благоустройству территории населенных пунктов и других объектов (оборудование канализацией, устройство водонепроницаемых выгребов, организация отвода поверхностного стока и др.);</li> <li>• использование источников водоснабжения для купания, туризма, водного спорта и рыбной ловли в установленных местах при условии соблюдения гигиенических требований к охране поверхностных вод;</li> <li>• границы второго пояса ЗСО на пересечении дорог и пешеходных троп обозначаются столбами со специальными знаками.</li> </ul>
<b>III пояс ЗСО</b>	
<ul style="list-style-type: none"> <li>• отведения сточных вод в зоне водосбора источника водоснабжения, включая его притоки, не отвечающих гигиеническим требованиям к охране поверхностных вод;</li> </ul>	<ul style="list-style-type: none"> <li>• все работы, в том числе добыча песка, гравия, донноуглубительные, в пределах акватории ЗСО по согласованию с центром государственного санитарно-эпидемиологического надзора;</li> </ul>

	<ul style="list-style-type: none"> <li>• использование химических методов борьбы с эвтрофикацией водоемов при условии применения препаратов, имеющих положительное санитарно - эпидемиологическое заключение;</li> <li>• при наличии судоходства - оборудование судов, дебаркадеров и брандвахт устройствами для сбора фановых и подсланевых вод и твердых отходов;</li> <li>• при наличии судоходства - оборудование на пристанях сливных станций и приемников для сбора твердых отходов.</li> </ul>
<b>Санитарно-защитные полосы</b>	
<ul style="list-style-type: none"> <li>• размещение источников загрязнения почвы и грунтовых вод;</li> <li>• прокладка водоводов по территории свалок, полей ассенизации, полей фильтрации, полей орошения, кладбищ, скотомогильников, а также прокладка магистральных водоводов по территории промышленных и сельскохозяйственных предприятий.</li> </ul>	

#### **Статья 9.4. Ограничения использования земельных участков и объектов капитального строительства в водоохранных зонах водных объектов.**

9.4.1. На территории водоохранных зон в соответствии с Водным кодексом Российской Федерации устанавливается специальный режим осуществления хозяйственной и иной деятельности в целях предотвращения загрязнения, засорения, заиления указанных водных объектов и истощения их вод, а также сохранения среды обитания водных биологических ресурсов и других объектов животного и растительного мира.

9.4.2. Ширина водоохранной зоны рек или ручьев устанавливается от их истока для рек или ручьев протяженностью:

- до десяти километров - в размере пятидесяти метров;
- от десяти до пятидесяти километров - в размере ста метров;
- от пятидесяти километров и более - в размере двухсот метров.

9.4.3. Регламенты использования территорий водоохранных зон водных объектов определены Водным кодексом Российской Федерации и представлены в нижеследующей таблице.

**Таблица. Регламенты использования территорий водоохранных зон водных объектов.**

Запрещается	Допускается
<i>Водоохранная зона</i>	
<ul style="list-style-type: none"> <li>• проектирование, строительство, реконструкция, ввод в эксплуатацию, эксплуатация хозяйственных и иных объектов при отсутствии сооружений, обеспечивающих охрану водных объектов от загрязнения, засорения и истощения вод в соответствии с водным законодательством и законодательством в области охраны окружающей среды.</li> <li>• проведение авиационно-химических работ;</li> <li>• применение химических средств борьбы с вредителями, болезнями растений и сорняками;</li> <li>• использование навозных стоков для удобрения почв;</li> <li>• размещение кладбищ, скотомогильников, мест захоронения отходов производства и потребления, радиоактивных, химических, взрывчатых, токсичных, отравляющих и ядовитых веществ;</li> <li>• движение и стоянка транспортных средств (кроме специальных транспортных средств), за исключением их движения по дорогам и стоянки на дорогах и в специально оборудованных местах, имеющих твердое покрытие.</li> </ul>	<ul style="list-style-type: none"> <li>• проектирование, строительство, реконструкция, ввод в эксплуатацию, эксплуатация хозяйственных и иных объектов при условии оборудования таких объектов сооружениями, обеспечивающими охрану водных объектов от загрязнения, засорения и истощения вод в соответствии с водным законодательством и законодательством в области охраны окружающей среды.</li> <li>• движение и стоянка транспортных средств, по дорогам и стоянки на дорогах и в специально оборудованных местах, имеющих твердое покрытие;</li> <li>• установление на местности специальных информационных знаков, обозначающих границы водоохранных зон водных объектов.</li> </ul>

## **Статья 9.5. Ограничения градостроительных изменений на территории прибрежной защитной полосы.**

9.5.1. На территории прибрежных защитных полос в соответствии с Водным кодексом Российской Федерации устанавливается специальный режим осуществления хозяйственной и иной деятельности в целях предотвращения загрязнения, засорения, заиления указанных водных объектов и истощения их вод, а также сохранения среды обитания водных биологических ресурсов и других объектов животного и растительного мира.

9.5.2. Ширина прибрежной защитной полосы устанавливается в зависимости от уклона берега водного объекта и составляет тридцать метров для обратного или нулевого уклона, сорок метров для уклона до трех градусов и пятьдесят метров для уклона три и более градуса.

9.5.3. Регламенты использования определены Водным кодексом Российской Федерации и указаны в таблице ниже.

**Таблица. Регламенты использования территорий прибрежных защитных полос водных объектов.**

<b>Запрещается</b>	<b>Допускается</b>
<i>Прибрежная защитная полоса</i>	
<ul style="list-style-type: none"><li>• проектирование, строительство, реконструкция, ввод в эксплуатацию, эксплуатация хозяйственных и иных объектов при отсутствии сооружений, обеспечивающих охрану водных объектов от загрязнения, засорения и истощения вод в соответствии с водным законодательством и законодательством в области охраны окружающей среды.</li><li>• проведение авиационно-химических работ;</li><li>• применение химических средств борьбы с вредителями, болезнями растений и сорняками;</li><li>• использование навозных стоков для удобрения почв;</li><li>• размещение кладбищ, скотомогильников, мест захоронения отходов производства и потребления, радиоактивных, химических, взрывчатых, токсичных, отравляющих и ядовитых веществ;</li><li>• движение и стоянка транспортных средств (кроме специальных транспортных средств), за исключением их движения по дорогам и стоянки на дорогах и в специально оборудованных местах, имеющих твердое покрытие;</li><li>• распашка земель;</li><li>• размещение отвалов размываемых грунтов;</li><li>• выпас сельскохозяйственных животных и организация для них летних лагерей, ванн.</li></ul>	<ul style="list-style-type: none"><li>• проектирование, строительство, реконструкция, ввод в эксплуатацию, эксплуатация хозяйственных и иных объектов при условии оборудования таких объектов сооружениями, обеспечивающими охрану водных объектов от загрязнения, засорения и истощения вод в соответствии с водным законодательством и законодательством в области охраны окружающей среды.</li><li>• движение и стоянка транспортных средств, по дорогам и стоянки на дорогах и в специально оборудованных местах, имеющих твердое покрытие;</li><li>• установление на местности специальных информационных знаков, обозначающих границы прибрежных защитных полос водных объектов.</li></ul>

9.5.4. Полоса земли вдоль береговой линии водного объекта общего пользования (береговая полоса) предназначается для общего пользования и должна быть доступна для каждого гражданина. Ширина береговой полосы водных объектов составляет 20 м.

9.5.5. Ширина береговой полосы каналов, а также рек и ручьев, протяженность которых от истока до устья не более чем десять километров, составляет 5 метров.

9.5.6. Земельные участки общего пользования, занятые площадями, улицами, проездами, автомобильными дорогами, набережными, скверами, бульварами, водными объектами, пляжами и другими объектами, могут включаться в состав различных территориальных зон и не подлежат приватизации.

## **Статья 9.6. Ограничения использования земельных участков с существующим и прогнозируемым высоким стоянием уровня грунтовых вод.**

9.6.1. Застройка новых территорий с существующим и прогнозируемым высоким стоянием уровня грунтовых вод допускается при понижении и поддержании уровня грунтовых вод на территории:

- капитальной застройки - не менее 2 м от проектной отметки поверхности;
- стадионов, парков, скверов и других зеленых насаждений - не менее 1 м.

9.6.2. В случае если по результатам инженерно-геологических изысканий для

отдельных участков дается неблагоприятный, качественный и количественный прогноз поднятий грунтовых вод или формирования «верховодки», быстрого ее роста в результате застройки и эксплуатации территории, то в таком случае необходимо изготовление проекта дренажной системы и устройство ее до начала строительства.

## **Статья 9.7. Ограничения градостроительных изменений на территории зон охраны естественных ландшафтов.**

### **9.7.1. Ограничения на пойменных территориях**

1) при применении видов разрешенного использования запрещается включение в их состав видов использования, действующих в водоохранной зоне, а также запрещены все виды использования без проведения мероприятий по инженерной подготовке территории, включающие защиту от затопления с помощью подсыпки территории до незатопляемых отметок.

9.7.2. Ограничения использования земельных участков и объектов капитального строительства в зонах затопления 1% и 10% обеспеченности паводковыми и половодными водами

1) в границах зон затопления 1% и 10% обеспеченности паводковыми и половодными водами использование земельных участков и объектов капитального строительства, архитектурно-строительное проектирование, строительство, реконструкция и капитальный ремонт объектов капитального строительства осуществляются при условии проведения инженерной подготовки территории от затопления паводковыми и половодными водами и подтопления грунтовыми водами путем подсыпки (намыва), обвалования грунтом и иными способами.

2) инженерная подготовка территории проводится в соответствии со следующими требованиями:

- отметку бровки подсыпанной территории следует принимать не менее чем на 0,5 м выше расчетного горизонта высоких вод с учетом высоты волны при ветровом нагоне;
- превышение гребня дамбы обвалования над расчетным уровнем следует устанавливать в зависимости от класса сооружений согласно техническим регламентам;
- за расчетный горизонт высоких вод следует принимать отметку наивысшего уровня воды повторяемостью:

1. один раз в 100 лет - для территорий, застроенных или подлежащих застройке жилыми и общественными зданиями;

2. один раз в 10 лет - для территорий парков и плоскостных спортивных сооружений.

### **9.7.3. Ограничения на территориях зоны крутых склонов и оврагов**

1) запрещены все виды использования земельных участков, связанных со строительством любого типа, за исключением наличия соответствующего обоснования.

2) разрешены работы по укреплению склонов, мероприятия по защите от эрозии почв.

9.7.4. Ограничения градостроительных изменений на территории зон с природными патогенными условиями

1) на территориях, подверженных риску возникновения чрезвычайных ситуаций природного и техногенного характера и воздействия их последствий, в соответствии с законодательством Российской Федерации о защите населения и территорий от чрезвычайных ситуаций природного и техногенного характера в целях предупреждения чрезвычайных ситуаций устанавливается специальный режим, включающий в зависимости от характера возможных чрезвычайных ситуаций: ограничения использования территории; ограничения хозяйственной и иной деятельности; обязательные мероприятия по защите населения и территорий, в том числе при возникновении чрезвычайных ситуаций.

2) запрещено размещение следующих видов объектов:

- детских учреждений;
- лечебных учреждений;
- предприятий с аппаратурой и установками, требующими особо внимательной работы персонала (в соответствии с классификацией, установленной правилами по охране труда и

технике безопасности).

9.7.5. Ограничения использования зимовальных участков на участке зимовальных ям.

1) размер прибрежных защитных полос увеличивается до 100 м на участке размещения зимовальных ям.

#### **Статья 9.8 Ограничения градостроительных изменений на территории объектов культурного наследия.**

На земельные участки в границах территорий памятников и ансамблей, включенных в единый государственный реестр объектов культурного наследия (памятников истории и культуры) народов Российской Федерации, а также в границах территорий памятников и ансамблей, которые являются вновь выявленными объектами культурного наследия, решения о режиме содержания, параметрах реставрации, консервации, воссоздания, ремонта и приспособлении которых принимается в порядке, установленном законодательством Российской Федерации об охране объектов культурного наследия.

#### **Статья 9.9 Ограничения использования земельных участков и объектов капитального строительства в зоне экологических ограничений от динамических техногенных источников.**

9.9.1. Ограничения на территории зоны шумового дискомфорта от электро- и автомобильного транспорта

1) при осуществлении строительства, реконструкции обязательно применение шумозащитных мероприятий, которые устанавливаются в зависимости от функционального использования застройки и сложившихся условий. К ним относятся такие мероприятия, как:

- установка защитных экранов на участках капитальной застройки, непосредственно примыкающей к транспортным магистралям и посадкам лесополосы;

- использование шумозащитных конструкций на зданиях (тройное остекление или сооружение шумоотражающего козырька и т.д.).

9.9.2. Ограничения на территории зоны акустической вредности от внешних автодорог

1) I зона акустической вредности

Запрещено размещение по результатам осуществления градостроительных изменений следующих видов объектов:

- детских учреждений;
- садоводства;
- жилых зданий;
- санаторно-курортных;
- медицинских учреждений;
- отдыха;

2) II зона акустической вредности

Запрещено размещение по результатам осуществления градостроительных изменений следующих видов объектов:

- детских учреждений;
- жилой застройки;
- санаторно-курортных;
- медицинских учреждений;
- отдыха;

3) III зона акустической вредности

Запрещено размещение по результатам осуществления градостроительных изменений следующих видов объектов:

- детских учреждений;
- санаторно-курортных;
- медицинских учреждений;
- отдыха.

**Статья 9.10. Ограничения использования земельных участков и объектов капитального строительства в санитарно-защитных зонах от источников электромагнитного излучения.**

9.10.1. Запрещено размещение следующих видов объектов:

- жилых зданий и детских учреждений;
- санаторно-курортных;
- медицинских учреждений (стационаров);
- общественных зданий.

**Статья 9.11. Ограничения использования земельных участков и объектов капитального строительства на территории коммуникационных коридоров.**

9.11.1. Запрещается застройка коридоров инженерных сетей, дренажных канав зданиями и сооружениями.

**Статья 9.12. Ограничения использования земельных участков и объектов капитального строительства для зон инженерной и транспортной инфраструктуры.**

9.12.1. Предотвращение вредного воздействия сооружений и коммуникаций транспорта, связи, инженерного оборудования на среду жизнедеятельности обеспечивается соблюдением необходимых расстояний от этих объектов до жилых, общественных, деловых зданий и иных требований, устанавливаемых государственными нормативами и правилами, а также специальными планировочными, конструктивными и технологическими мероприятиями.

9.12.2. Рекомендуемые минимальные расстояния от наземных магистральных газопроводов и нефтепроводов следует принимать в соответствии с требованиями СанПиН 2.2.1/2.1.1.1200-03.

Рекомендуемые минимальные расстояния от наземных магистральных газопроводов, не содержащих сероводород, должны быть не менее, м:

- для трубопроводов 1 класса с диаметром труб:
  - до 300 мм – 100;
  - от 300 до 600 мм – 150;
  - от 600 до 800 мм – 200;
  - от 800 до 1000 мм – 250;
  - от 1000 до 1200 мм – 300;
  - свыше 1200 мм – 350;
- для трубопроводов 2 класса с диаметром труб:
  - до 300 мм – 75;
  - свыше 300 мм – 125.

головные сооружения водозабора и водоочистки;

очистные сооружения канализации;

магистральные сети и объекты обслуживания инженерной инфраструктуры, в том числе канализационные насосные станции, насосные станции перекачки воды, подкачивающие насосные станции сетей ТС;

воздушные линии электропередачи;

Исходя из мощности ЛЭП, для защиты населения от действия электромагнитного поля установлены санитарно-защитные зоны для линий электропередачи (санитарные правила СНиП № 2971-84- «Защита населения от воздействия электрического поля, создаваемого воздушными линиями электропередачи переменного тока промышленной частоты»).

Для воздушных высоковольтных линий электропередачи (ВЛ) устанавливаются санитарно-защитные зоны по обе стороны от проекции на землю крайних проводов.

Эти зоны определяют минимальное расстояние до ближайших жилых, производственных зданий и сооружений:

- 2 метра- для ВЛ ниже 1кВ,
- 10 метров- для ВЛ 1-20кВ,
- 15 метров- для ВЛ 35кВ,

20 метров- для ВЛ 110кВ,  
25 метров- для ВЛ 150-220кВ,  
30 метров- для ВЛ 330кВ, 400кВ, 500кВ,  
40 метров- для ВЛ 750кВ,  
55 метров- для ВЛ 1150кВ,  
100 метров- для ВЛ через водоемы (реки, каналы, озера и др).

Примечание:

Не допускается прохождение ЛЭП по территориям стадионов, учебных и детских учреждений.

Допускается для ЛЭП (ВЛ) до 20 кВ принимать расстояние от крайних проводов до границ приусадебных земельных участков, индивидуальных домов и коллективных садовых участков не менее 20 метров.

Прохождение ЛЭП (ВЛ) над зданиями и сооружениями, как правило, не допускается.

Допускается прохождение ЛЭП (ВЛ) над производственными зданиями и сооружениями промышленных предприятий I-II степени огнестойкости в соответствии со строительными нормами и правилами по пожарной безопасности зданий и сооружений с кровлей из негорючих материалов (для ВЛ 330-750 кВ только над производственными зданиями электрических подстанций).

В охранной зоне ЛЭП (ВЛ) запрещается:

1. Производить строительство, капитальный ремонт, снос любых зданий и сооружений.
2. Осуществлять всякого рода горные, взрывные, мелиоративные работы, производить посадку деревьев, полив сельскохозяйственных культур.
3. Размещать автозаправочные станции.
4. Загромождать подъезды и подходы к опорам ВЛ.
5. Устраивать свалки снега, мусора и грунта.
6. Склаживать корма, удобрения, солому, разводить огонь.
7. Устраивать спортивные площадки, стадионы, остановки транспорта, проводить любые мероприятия, связанные с большим скоплением людей.

Проведение необходимых мероприятий в охранной зоне ЛЭП может выполняться только при получении письменного разрешения на производство работ от предприятия (организации), в ведении которых находятся эти сети.

### **Статья 9.13. Ограничения использования земельных участков при размещении пасек.**

Кочевые пасеки размещаются на расстоянии не менее 1500 м одна от другой и не менее 3000 м от стационарных пасек. Ульи необходимо на расстоянии не менее 10 м от границ соседнего земельного участка и не менее 50 м от жилых помещений. Территория пасеки (ульев) должна иметь сплошное ограждение высотой не менее 2 м.

Размещение ульев на земельных участках на расстоянии менее 10 м от границы соседнего земельного участка допускается:

- при размещении ульев на высоте не менее 2 м;
- с отделением их зданием, строением, сооружением, густым кустарником высотой не менее 2 м.

Пасеки, а также ульи с пчелами, вывезенными на медосбор, следует размещать на расстоянии не менее 100 метров от медицинских и образовательных организаций, детских учреждений, учреждений культуры, границ полосы отвода автомобильных дорог федерального значения, железных дорог, а также не менее 500 метров от предприятий кондитерской и химической промышленности.

Ульи с пчелами подлежат размещению на расстоянии не менее 3 метров от границ соседних земельных участков с направлением летков к середине участка пчеловода, или без ограничений по расстояниям, при условии отделения их от соседнего земельного участка глухим забором (или густым кустарником, или строением) высотой не менее двух метров.

В населенных пунктах осуществляется содержание миролюбивых пород пчел (башкирская, карпатская, серая горная кавказская, среднерусская и их породные типы).

В населенных пунктах запрещается применение технологических приемов и методов работы, вызывающих агрессивное поведение пчел. Все работы с пчелами необходимо проводить с применением дыма.

При содержании пчел в населенных пунктах их количество не должно превышать двух пчелосемей на 100 квадратных метров участка.

Особенности содержания пчел устанавливаются в соответствии со статусом региона, в котором содержатся пчелы, определяющимся Ветеринарными правилами проведения регионализации территории Российской Федерации, утвержденными приказом Минсельхоза России от 14 декабря 2015 г. № 635 (зарегистрирован Минюстом России 23 марта 2016 г., регистрационный № 41508).

**Статья 9.14. Ограничения использования земельных участков в границах зон затопления, подтопления.**

В границах зон затопления, подтопления, в соответствии с законодательством Российской Федерации о градостроительной деятельности отнесенных к зонам с особыми условиями использования территорий, запрещаются:

1) размещение новых населенных пунктов и строительство объектов капитального строительства без обеспечения инженерной защиты таких населенных пунктов и объектов от затопления, подтопления;

2) использование сточных вод в целях регулирования плодородия почв;

3) размещение кладбищ, скотомогильников, объектов размещения отходов производства и потребления, химических, взрывчатых, токсичных, отравляющих и ядовитых веществ, пунктов хранения и захоронения радиоактивных отходов;

4) осуществление авиационных мер по борьбе с вредными организмами.



## **ПЕРЕЧЕНЬ ЗАКОНОДАТЕЛЬНЫХ И НОРМАТИВНЫХ ДОКУМЕНТОВ**

### ***Федеральные законы***

Градостроительный кодекс Российской Федерации.

Водный кодекс Российской Федерации.

Земельный кодекс Российской Федерации.

Лесной кодекс Российской Федерации.

Федеральный закон № 131-ФЗ «Об общих принципах организации местного самоуправления в Российской Федерации», от 6 октября 2003 года.

Федеральный закон № 443-ФЗ «Об организации дорожного движения в Российской Федерации и о внесении изменений в отдельные законодательные акты Российской Федерации» от 29 декабря 2017 года.

Федеральным законом № 152-ФЗ «О персональных данных» от 27 июля 2006 года.

Федеральным законом № 123-ФЗ «Технический регламент о требованиях пожарной безопасности» от 22 июля 2008 года.

Федеральный закон № 117 «О внесении изменений в некоторые законодательные акты в связи с принятием Федерального закона «Об особых экономических зонах в Российской Федерации» от 22 июля 2005 года.

Федеральный закон № 519 «О внесении изменений в отдельные законодательные акты Российской Федерации в связи с принятием Федерального закона «О территориях опережающего социально-экономического развития в Российской Федерации» от 31 декабря 2014 года.

### ***Законодательные акты Курской области***

Закон Курской области "О градостроительной деятельности в Курской области" от 31 октября 2006 года №76-ЗКО (с изменениями).

Постановление Администрации Курской области от 24.05.2021 № 533-па «О внесении изменений в постановление Администрации Курской области от 20.07.2012 N 607-па "Об утверждении Схемы развития и размещения особо охраняемых природных территорий в Курской области на период до 2024 года».

### ***Указы, постановления, приказы***

Приказ Росреестра от 10.11.2020 № П/0412 «Классификатор видов разрешенного использования земельных участков».

### ***Строительные нормы и правила (СНиП) и своды правил по проектированию и строительству (СП)***

СанПиН 2.2.1/2.1.1.1200-03 Санитарно-защитные зоны и санитарная классификация предприятий, сооружений и иных объектов. Новая редакция.

СанПиН 2.1.1279-03 «Гигиенические требования к размещению, устройству и содержанию кладбищ, зданий и сооружений похоронного назначения».

СанПиН 2.1.4.1110-02 («Зоны санитарной охраны источников водоснабжения и водопроводов питьевого назначения».

СанПиН 2.1.4.1110-02 «Зоны санитарной охраны источников водоснабжения и водопроводов питьевого назначения» и СНиП 2.04.02-84\* «Водоснабжение. Наружные сети и сооружения».

СП 42.13330.2016 «Градостроительство. Планировка и застройка городских и сельских поселений» (актуализированная редакция СНиП 2.07.01-89\* (с изменениями и дополнениями))

# СХЕМА ГРАДОСТРОИТЕЛЬНОГО ЗОНИРОВАНИЯ МУНИЦИПАЛЬНОГО ОБРАЗОВАНИЯ «ПОКРОВСКИЙ СЕЛЬСОВЕТ» ЧЕРЕМИСИНОВСКОГО РАЙОНА КУРСКОЙ ОБЛАСТИ

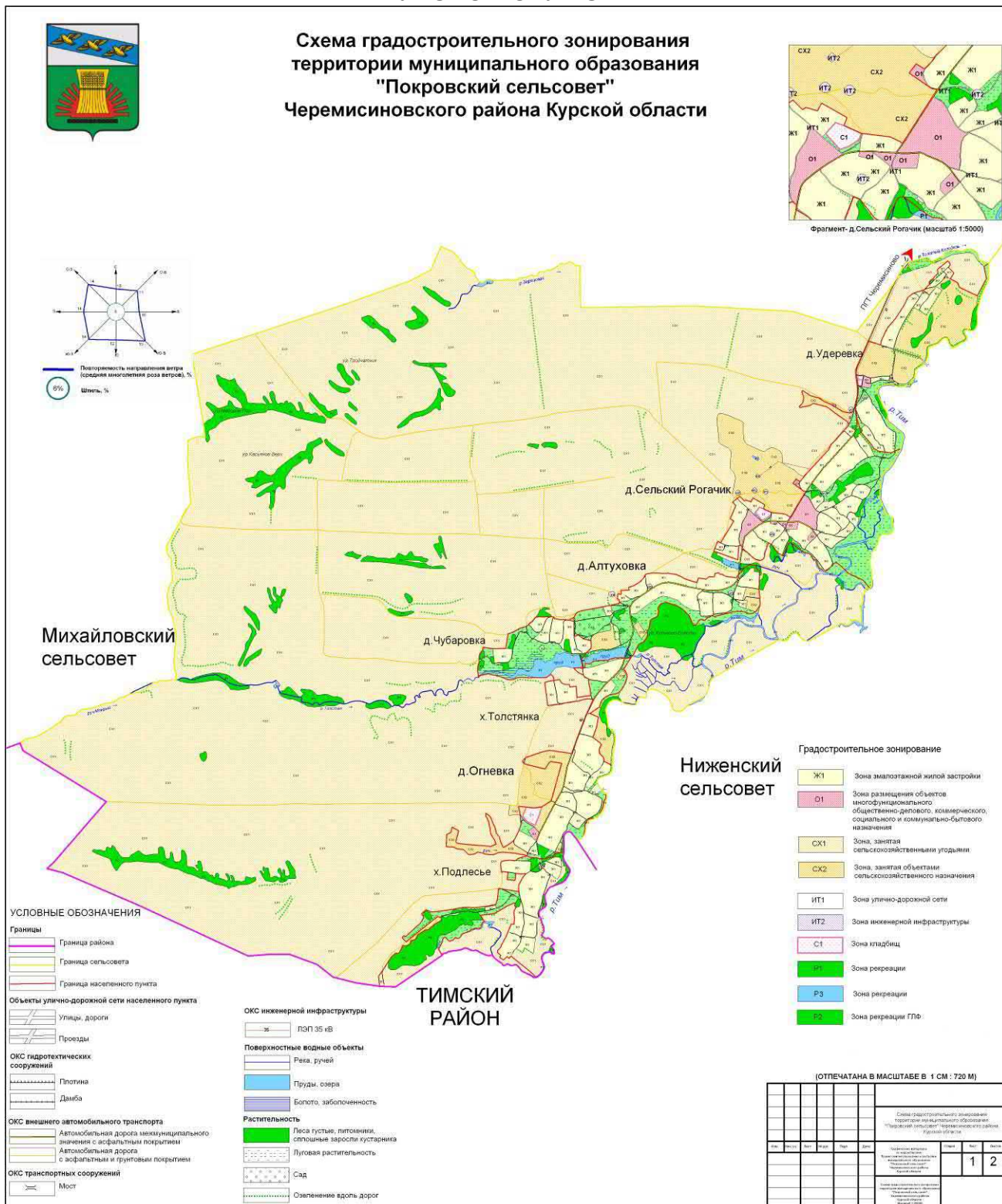
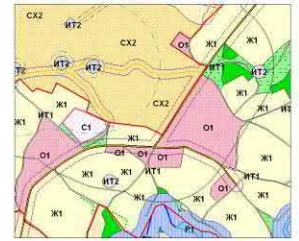


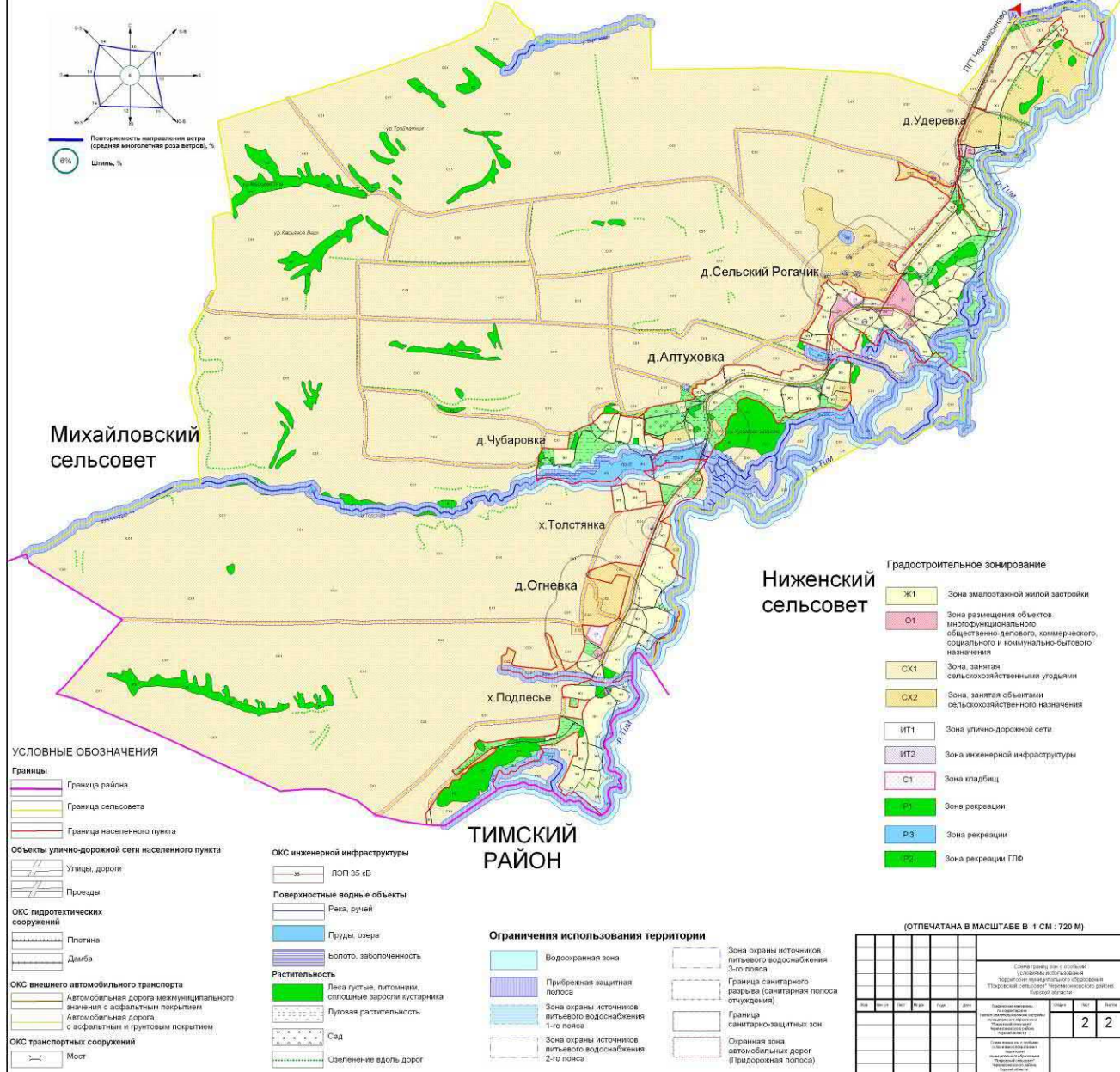
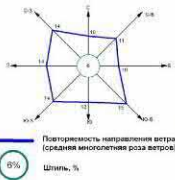
Рис.1. Схема градостроительного зонирования территории муниципального образования «Покровский сельсовет» Черемисиновского района Курской области



## Схема границ зон с особыми условиями использования территории муниципального образования "Покровский сельсовет" Черемисиновского района Курской области



Фрагмент д.Сельский Рогачик (масштаб 1:5000)



### УСЛОВНЫЕ ОБОЗНАЧЕНИЯ

- Границы**
- Граница района
  - Граница сельсовета
  - Граница населенного пункта
- Объекты улично-дорожной сети населенного пункта**
- Улицы, дороги
  - Проезды
- ОКС гидротехнических сооружений**
- Плотина
  - Дамба
- ОКС внешнего автомобильного транспорта**
- Автомобильная дорога муниципального значения с асфальтным покрытием
  - Автомобильная дорога с асфальтным и грунтовыми покрытием
- ОКС транспортных сооружений**
- Мост

### ОКС инженерной инфраструктуры

- ЛЭП 35 кВ
- Поверхностные водные объекты**
- Река, ручей
  - Пруды, озера
  - Болото, заболоченность
- Растительность**
- Леса густые, лиственные, сплошное заросли кустарника
  - Луговая растительность
  - Сад
  - Озеленение вдоль дорог

### Ограничения использования территории

- Водоохранная зона
- Прибрежная защитная полоса
- Зона охраны источников питьевого водоснабжения 1-го пояса
- Зона охраны источников питьевого водоснабжения 2-го пояса

### Ниженский сельсовет

- Градостроительное зонирование**
- Ж1 - Зона малозатяжной жилой застройки
  - О1 - Зона размещения объектов многофункционального общественного, делового, коммерческого, социального и коммунально-бытового назначения
  - СХ1 - Зона, занятая сельскохозяйственными угодьями
  - СХ2 - Зона, занятая объектами сельскохозяйственного назначения
  - ИТ1 - Зона улично-дорожной сети
  - ИТ2 - Зона инженерной инфраструктуры
  - С1 - Зона кладбищ
  - Р1 - Зона рекреации
  - Р3 - Зона рекреации
  - Р6 - Зона рекреации ГПФ

(ОТПЕЧАТАНА В МАСШТАБЕ В 1 СМ : 720 М)

Схема границ зон с особыми условиями использования территории муниципального образования "Покровский сельсовет" Черемисиновского района Курской области		лист	лист
№	№	№	№
1	2	2	2

**Рис.2. Схема границ зон с особыми условиями использования территории муниципального образования «Покровский сельсовет» Черемисиновского района Курской области**