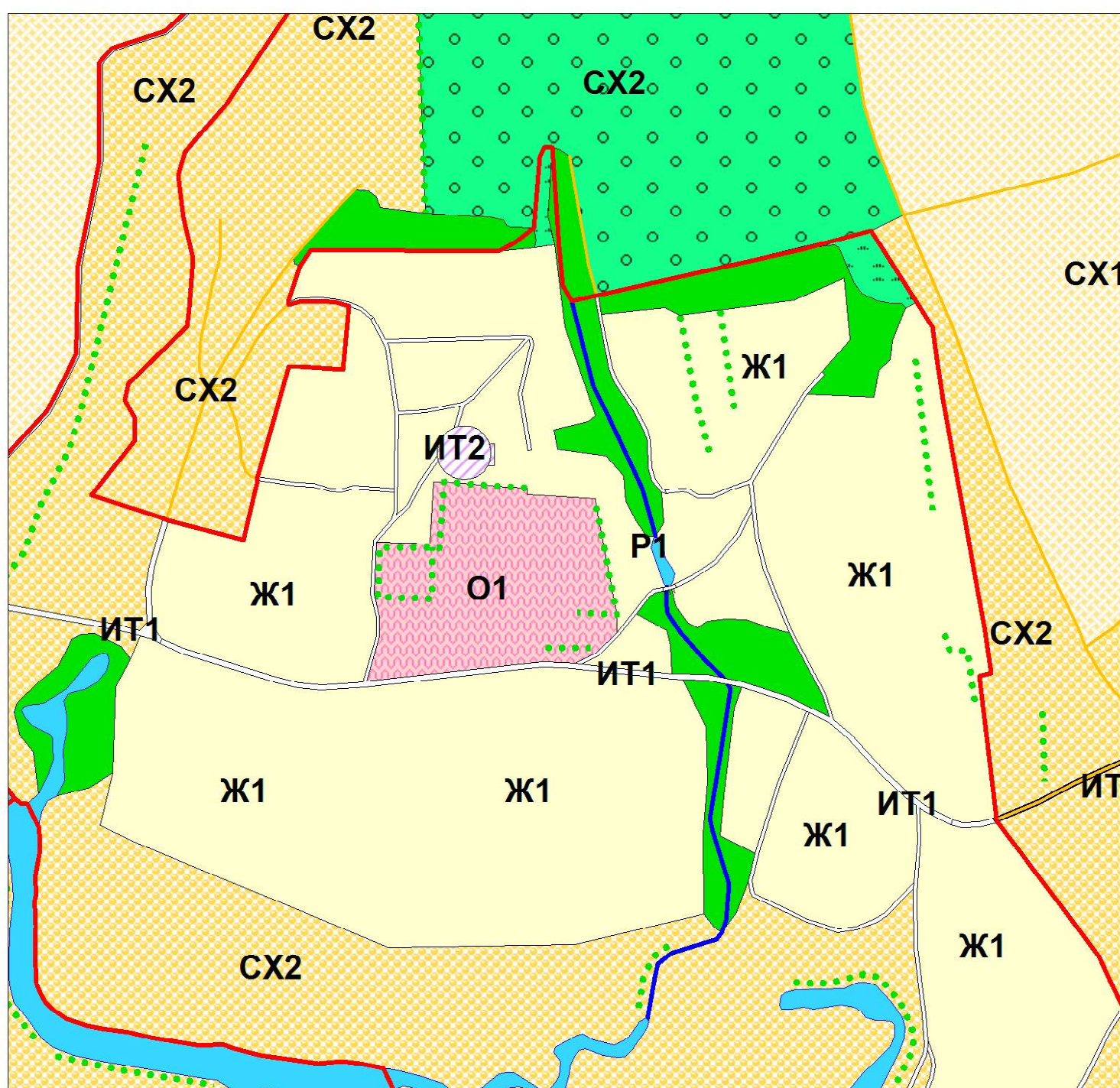


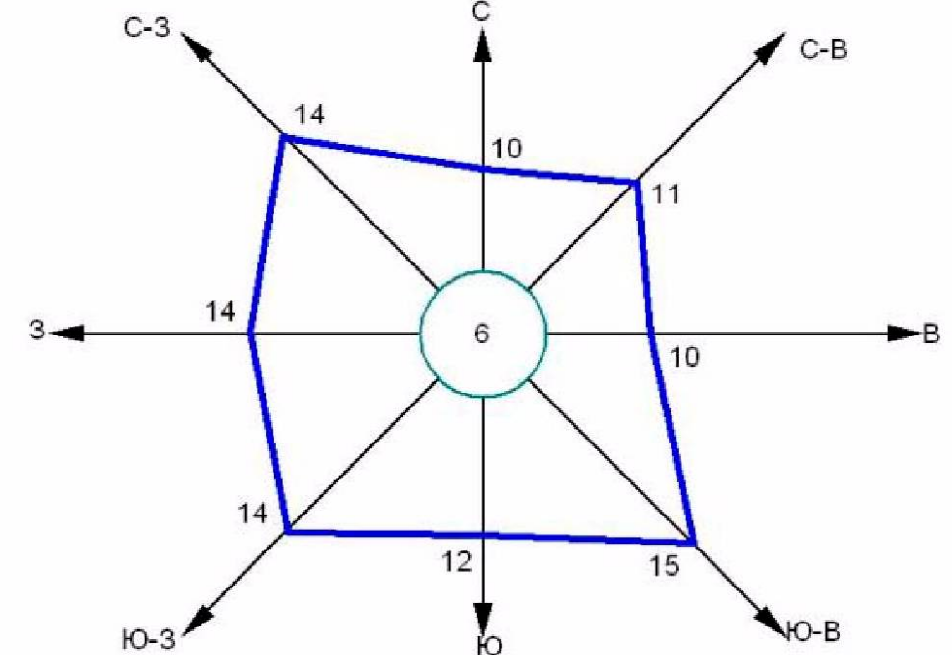
Схема градостроительного зонирования территории муниципального образования "Удереvский сельсовет" Черемисиновского района Курской области



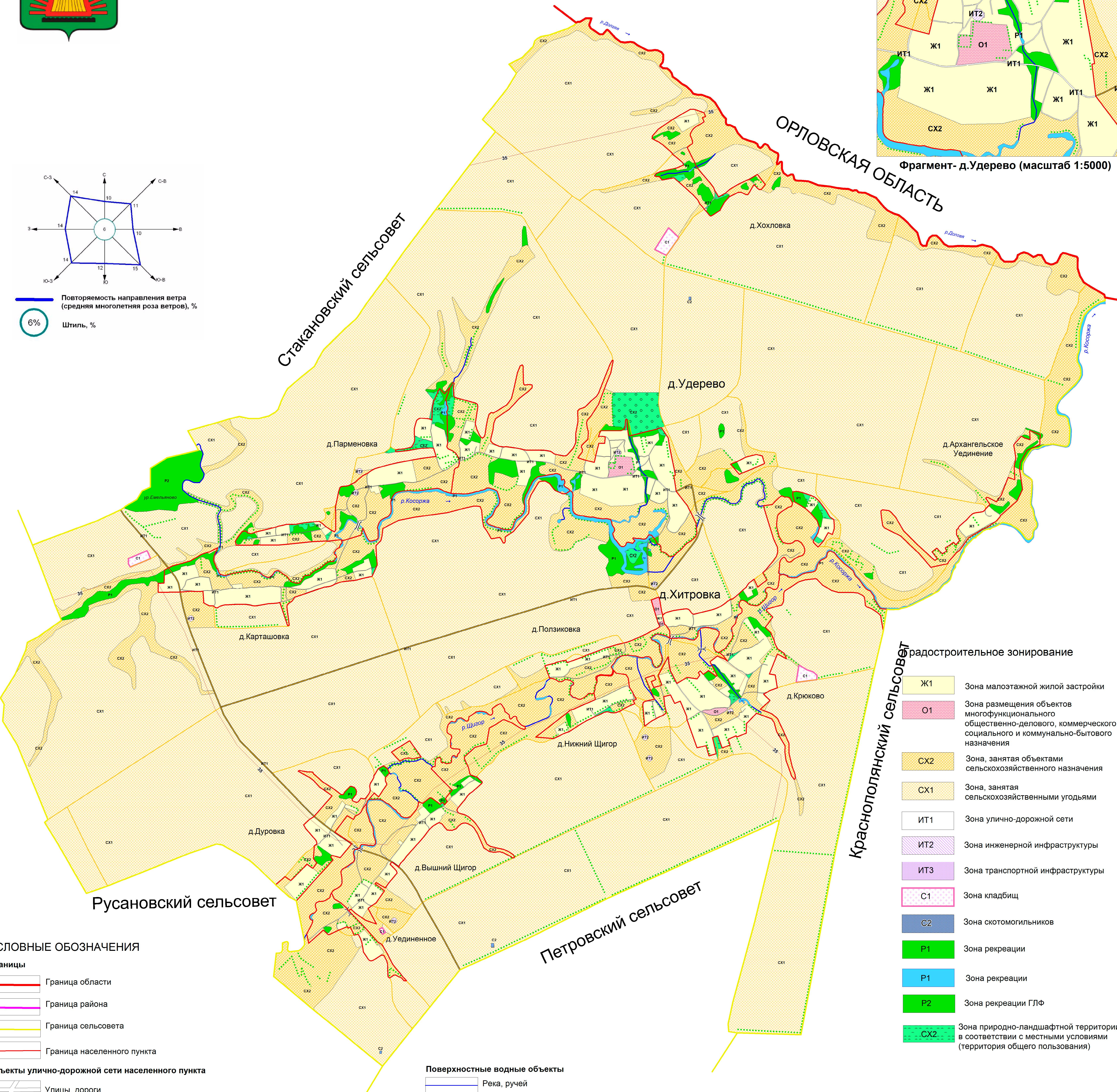
УТВЕРЖДЕНО
решением Представительного собрания
Черемисиновского района Курской области
от 10 апреля 2018 года № 322



Фрагмент- д.Удерево (масштаб 1:5000)



Повторяемость направления ветра (средняя многолетняя роза ветров), %
Штиль, %
6%



- градостроительное зонирование
- Ж1 Зона малоэтажной жилой застройки
 - О1 Зона размещения объектов многофункционального общественно-делового, коммерческого, социального и коммунально-бытового назначения
 - СХ2 Зона, занятая объектами сельскохозяйственного назначения
 - СХ1 Зона, занятая сельскохозяйственными угодьями
 - ИТ1 Зона улично-дорожной сети
 - ИТ2 Зона инженерной инфраструктуры
 - ИТ3 Зона транспортной инфраструктуры
 - С1 Зона кладбищ
 - С2 Зона скотомогильников
 - Р1 Зона рекреации
 - Р2 Зона рекреации ГЛФ
 - СХ2 Зона природно-ландшафтной территории, в соответствии с местными условиями (территория общего пользования)

УСЛОВНЫЕ ОБОЗНАЧЕНИЯ

- Границы
- Граница области
 - Граница района
 - Граница сельсовета
 - Граница населенного пункта

Объекты улично-дорожной сети населенного пункта

- Улицы, дороги
- Проезды

ОКС гидротехнических сооружений

- Плотина
- Дамба

ОКС внешнего автомобильного транспорта

- Автомобильная дорога межмуниципального значения с асфальтным покрытием
- Автомобильная дорога с асфальтным и грунтовым покрытием

ОКС транспортных сооружений

- Мост
- Трубы водопропускные

ОКС инженерной инфраструктуры

- ЛЭП 35 кВ
- Линии связи

Поверхностные водные объекты

- Река, ручей
- Пруды, озера
- Болото, заболоченность

Растительность

- Леса густые, питомники, сплошные заросли кустарника
- Луговая растительность
- Сад
- Озеленение вдоль дорог

(ОТПЕЧАТАНА В МАСШТАБЕ В 1 СМ : 640 М)

Муниципальный контракт					
Схема градостроительного зонирования территории муниципального образования "Удереvский сельсовет" Черемисиновского района Курской области					
Изм.	Нач. уч.	Лист	№ док.	Подп.	Дата
Рук. проекта	Воробьев А.А.				
Топограф	Романова Е.А.				
Обоснование внесения изменений в Правила землепользования и застройки муниципального образования "Удереvский сельсовет" Черемисиновского района Курской области				Стадия	Лист
					1 2
Схема градостроительного зонирования территории муниципального образования "Удереvский сельсовет" Черемисиновского района Курской области				И.П. Воробьев А.А.	
Масштаб 1:25000					