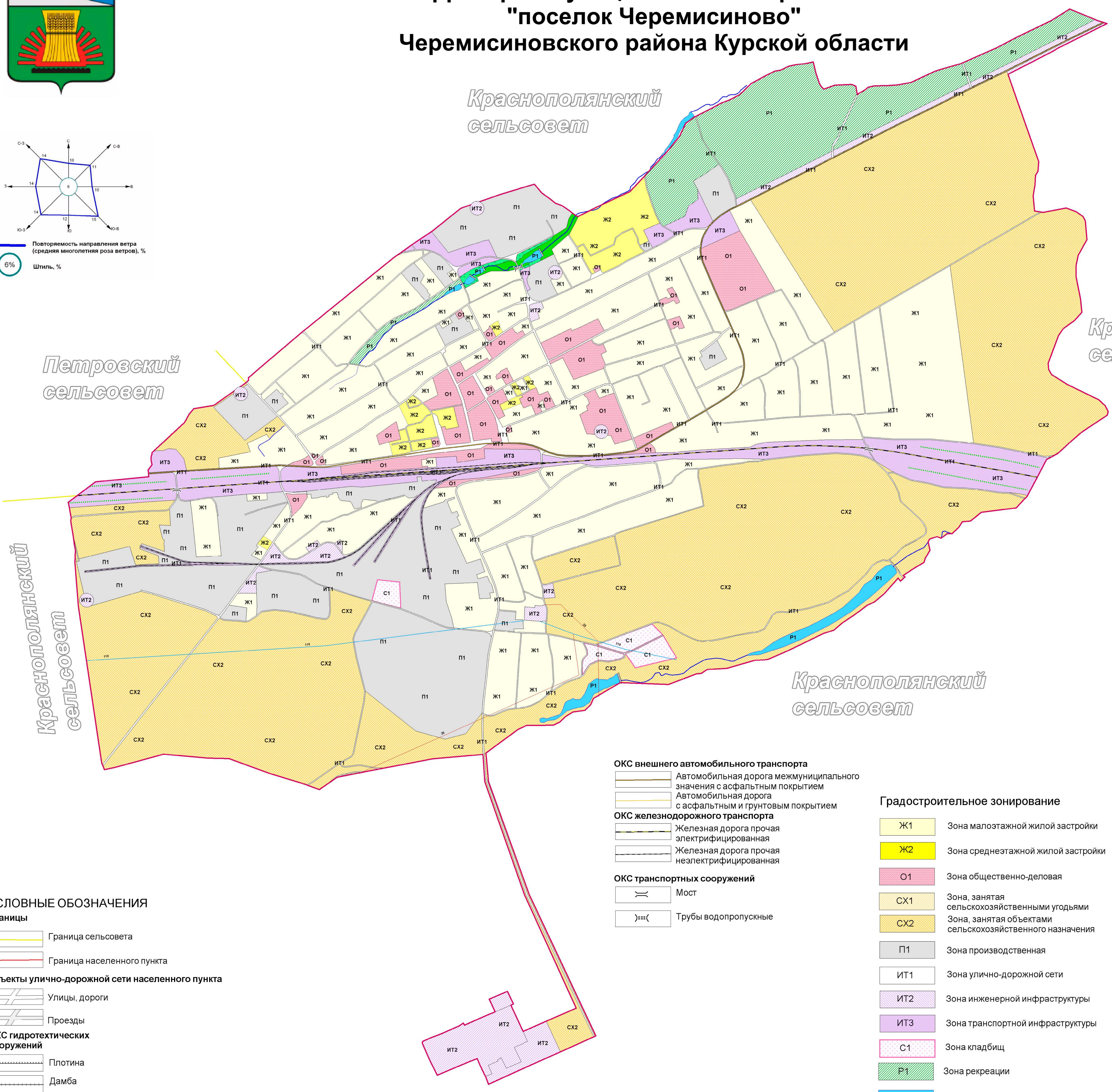
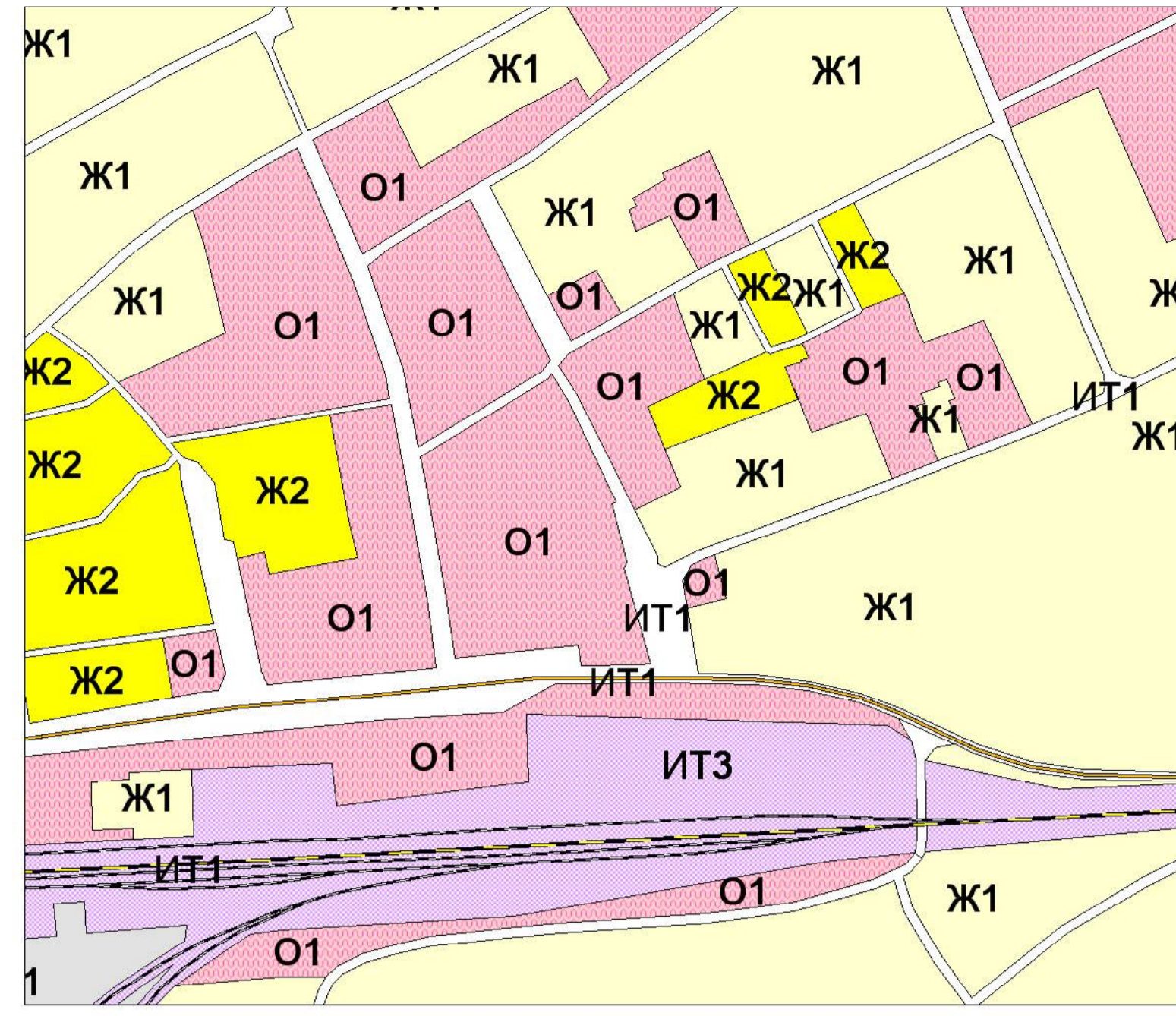
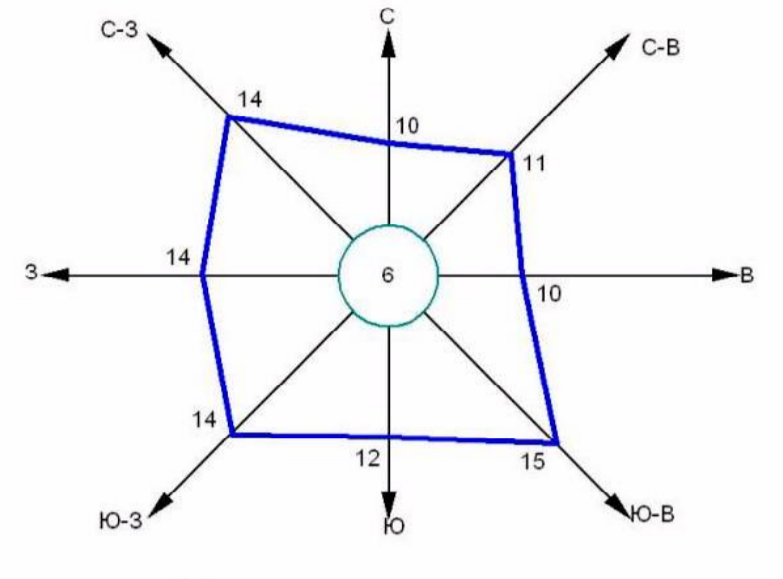




Схема градостроительного зонирования территории муниципального образования "поселок Черемисиново" Черемисиновского района Курской области

УТВЕРЖДЕНО
решением Соборной думы депутатов
поселка Черемисиново
Черемисиновского района Курской области
от 08 июня 2018 года № 3/8



Краснополянский сельсовет

Краснополянский сельсовет

Петровский сельсовет

Краснополянский сельсовет

Краснополянский сельсовет

- ОКС внешнего автомобильного транспорта**
- Автомобильная дорога межмуниципального значения с асфальтным покрытием
 - Автомобильная дорога с асфальтным и грунтовым покрытием
- ОКС железнодорожного транспорта**
- Железная дорога прочая электрифицированная
 - Железная дорога прочая неэлектрифицированная
- ОКС транспортных сооружений**
- Мост
 - Трубы водопропускные

- Градостроительное зонирование**
- Ж1 Зона малоэтажной жилой застройки
 - Ж2 Зона среднеэтажной жилой застройки
 - О1 Зона общественно-деловая
 - СХ1 Зона, занятая сельскохозяйственными угодьями
 - СХ2 Зона, занятая объектами сельскохозяйственного назначения
 - П1 Зона производственная
 - ИТ1 Зона улично-дорожной сети
 - ИТ2 Зона инженерной инфраструктуры
 - ИТ3 Зона транспортной инфраструктуры
 - С1 Зона кладбищ
 - Р1 Зона рекреации

- ОКС инженерной инфраструктуры**
- 35 ЛЭП 35 кВ
 - 110 ЛЭП 110 кВ
- Поверхностные водные объекты**
- Река, ручей
 - Пруды, озера
- Растительность**
- Леса густые, питомники, сплошные заросли кустарника
 - Луговая растительность
 - Озеленение вдоль дорог

УСЛОВНЫЕ ОБОЗНАЧЕНИЯ

- Границы**
- Граница сельсовета
 - Граница населенного пункта
- Объекты улично-дорожной сети населенного пункта**
- Улицы, дороги
 - Проезды
- ОКС гидротехнических сооружений**
- Плотина
 - Дамба

(ОТПЕЧАТАНА В МАСШТАБЕ В 1 CM : 370 M)

Муниципальный контракт					
Схема градостроительного зонирования территории муниципального образования "поселок Черемисиново" Черемисиновского района Курской области					
Изм.	Лист	№ док.	Подп.	Дата	Обоснование внесения изменений в Правила землепользования и застройки муниципального образования "поселок Черемисиново" Черемисиновского района Курской области
Рук. проекта	Воробьев А.А.				
Топограф	Рожикская Е.А.				
					Страницы
					1 2
					ИП Воробьев А.А.